

ФОРМА

графического описания местоположения границ населённых пунктов,
территориальных зон, особо охраняемых природных территорий,
зон с особыми условиями использования территорий

ОПИСАНИЕ МЕСТОПОЛОЖЕНИЯ ГРАНИЦ¹

село Захаркино

(наименование объекта местоположение границ, которого описано (далее - объект))

Раздел 1

Сведения об объекте		
№ п/п	Характеристики объекта	Описание характеристик
1	2	3
1.	Местоположение объекта ²	Самарская область, Сергиевский район, сельское поселение Захаркино, село Захаркино
2.	Площадь объекта +/- величина погрешности определения площади (P +/- Дельта P) ³	3252653±631 м ²
3.	Иные характеристики объекта ⁴	

Раздел 2

Сведения о местоположении границ объекта ⁵					
1. Система координат _____ МСК-63					
2. Сведения о характерных точках границ объекта					
Обозначение характерных точек границ	Координаты, м		Метод определения координат характерной точки ⁶	Средняя квадратическая погрешность положения характерной точки (Mt), м	Описание обозначения точки на местности (при наличии) ⁷
	X	Y			
1	2	3	4	5	6
-					
1	452413.4	2261703.28	Картометрический метод	0.1	-
2	452339.9	2261704.56	Картометр	0.1	-

			ический метод		
3	452260.72	2261534.6	Картометр ический метод	0.1	-
4	452259.52	2261532.04	Картометр ический метод	0.1	-
5	452257.16	2261532.18	Картометр ический метод	0.1	-
6	452251.04	2261532.56	Картометр ический метод	0.1	-
7	452226.9	2261534.02	Картометр ический метод	0.1	-
8	452220.02	2261534.44	Картометр ический метод	0.1	-
9	452193.13	2261536.08	Картометр ический метод	0.1	-
10	451782.58	2261561.12	Картометр ический метод	0.1	-
11	451761.42	2261562.42	Картометр ический метод	0.1	-
12	451759.1	2261562.56	Картометр ический метод	0.1	-
13	451756.74	2261562.7	Картометр ический метод	0.1	-
14	451720.84	2261567.76	Картометр ический метод	0.1	-
15	451690.21	2261569.65	Картометр ический метод	0.1	-
16	451673.97	2261570.65	Картометр ический метод	0.1	-
17	451637.2	2261582	Картометр ический метод	0.1	-
18	451601.5	2261591.18	Картометр ический метод	0.1	-
19	451592.53	2261593.61	Картометр	0.1	-

			ический метод		
20	451349.13	2261665.04	Картометр ический метод	0.1	-
21	451024.72	2261659.68	Картометр ический метод	0.1	-
22	451015.47	2261785.6	Картометр ический метод	0.1	-
23	451007.98	2261874.84	Картометр ический метод	0.1	-
24	451007.66	2261878.96	Картометр ический метод	0.1	-
25	451002.91	2261939.87	Картометр ический метод	0.1	-
26	450998.58	2261997.16	Картометр ический метод	0.1	-
27	450994.3	2262051.83	Картометр ический метод	0.1	-
28	450993.27	2262067.87	Картометр ический метод	0.1	-
29	450984.37	2262067.04	Картометр ический метод	0.1	-
30	450977.09	2262070.31	Картометр ический метод	0.1	-
31	450974.64	2262097.97	Картометр ический метод	0.1	-
32	450973.6	2262109.22	Картометр ический метод	0.1	-
33	450971.04	2262133.48	Картометр ический метод	0.1	-
34	450970.22	2262133.52	Картометр ический метод	0.1	-
35	450968.83	2262148.45	Картометр ический метод	0.1	-
36	450967.77	2262160.14	Картометр	0.1	-

			ический метод		
37	450967.49	2262163.87	Картометр ический метод	0.1	-
38	450967.25	2262167.31	Картометр ический метод	0.1	-
39	450966.19	2262178.83	Картометр ический метод	0.1	-
40	450965.37	2262188.62	Картометр ический метод	0.1	-
41	450965.13	2262192.42	Картометр ический метод	0.1	-
42	450965.18	2262193.78	Картометр ический метод	0.1	-
43	450964.93	2262195.98	Картометр ический метод	0.1	-
44	450964.27	2262208.54	Картометр ический метод	0.1	-
45	450963.46	2262219.21	Картометр ический метод	0.1	-
46	450963.3	2262222.34	Картометр ический метод	0.1	-
47	450964.07	2262222.38	Картометр ический метод	0.1	-
48	450963.59	2262227.73	Картометр ический метод	0.1	-
49	450962.71	2262228.66	Картометр ический метод	0.1	-
50	450961.43	2262238.57	Картометр ический метод	0.1	-
51	450959.87	2262250.15	Картометр ический метод	0.1	-
52	450959.66	2262253.92	Картометр ический метод	0.1	-
53	450958.18	2262267.65	Картометр	0.1	-

			ический метод		
54	450957.66	2262274.63	Картометр ический метод	0.1	-
55	450954.86	2262296.77	Картометр ический метод	0.1	-
56	450952.08	2262322.22	Картометр ический метод	0.1	-
57	450958.94	2262322.94	Картометр ический метод	0.1	-
58	450969.1	2262323.56	Картометр ический метод	0.1	-
59	450973.31	2262323.83	Картометр ический метод	0.1	-
60	450969.94	2262377.53	Картометр ический метод	0.1	-
61	450965.42	2262447.02	Картометр ический метод	0.1	-
62	450957.12	2262446.22	Картометр ический метод	0.1	-
63	450954.78	2262470.41	Картометр ический метод	0.1	-
64	450956.47	2262470.57	Картометр ический метод	0.1	-
65	450956.28	2262472.26	Картометр ический метод	0.1	-
66	450963.84	2262473.07	Картометр ический метод	0.1	-
67	450963.46	2262479.18	Картометр ический метод	0.1	-
68	450943.15	2262479.66	Картометр ический метод	0.1	-
69	450941.77	2262500.55	Картометр ический метод	0.1	-
70	450940.92	2262517.4	Картометр	0.1	-

			ический метод		
71	450941.87	2262517.57	Картометр ический метод	0.1	-
72	450941.17	2262536.06	Картометр ический метод	0.1	-
73	450946.88	2262536.42	Картометр ический метод	0.1	-
74	450946.05	2262550.4	Картометр ический метод	0.1	-
75	450944.19	2262583.66	Картометр ический метод	0.1	-
76	450956.46	2262584.5	Картометр ический метод	0.1	-
77	450954.24	2262609.28	Картометр ический метод	0.1	-
78	450953.17	2262609.2	Картометр ический метод	0.1	-
79	450953.05	2262610.8	Картометр ический метод	0.1	-
80	450901.28	2262605.81	Картометр ический метод	0.1	-
81	450901.43	2262604.05	Картометр ический метод	0.1	-
82	450891.26	2262603.17	Картометр ический метод	0.1	-
83	450899.58	2262468.02	Картометр ический метод	0.1	-
84	450908.34	2262344.95	Картометр ический метод	0.1	-
85	450911.39	2262304.09	Картометр ический метод	0.1	-
86	450925.61	2262304.76	Картометр ический метод	0.1	-
87	450928.21	2262255.91	Картометр	0.1	-

			ический метод		
88	450935.88	2262256.91	Картометр ический метод	0.1	-
89	450936.25	2262252.35	Картометр ический метод	0.1	-
90	450936.32	2262250.6	Картометр ический метод	0.1	-
91	450936.43	2262248.6	Картометр ический метод	0.1	-
92	450936.59	2262246.61	Картометр ический метод	0.1	-
93	450937.57	2262236.32	Картометр ический метод	0.1	-
94	450938.13	2262225.78	Картометр ический метод	0.1	-
95	450938.47	2262221.94	Картометр ический метод	0.1	-
96	450938.47	2262221.5	Картометр ический метод	0.1	-
97	450939.94	2262206.37	Картометр ический метод	0.1	-
98	450937.29	2262206.28	Картометр ический метод	0.1	-
99	450938.55	2262190.69	Картометр ический метод	0.1	-
100	450939.78	2262176.51	Картометр ический метод	0.1	-
101	450942.63	2262176.7	Картометр ический метод	0.1	-
102	450943.04	2262165.93	Картометр ический метод	0.1	-
103	450943.29	2262161.91	Картометр ический метод	0.1	-
104	450944.71	2262146.23	Картометр	0.1	-

			ический метод		
105	450945.28	2262135.78	Картометр ический метод	0.1	-
106	450945.49	2262131.71	Картометр ический метод	0.1	-
107	450943.13	2262131.54	Картометр ический метод	0.1	-
108	450944.39	2262116.1	Картометр ический метод	0.1	-
109	450945.85	2262097.33	Картометр ический метод	0.1	-
110	450942.98	2262097.04	Картометр ический метод	0.1	-
111	450943.24	2262087.19	Картометр ический метод	0.1	-
112	450928.91	2262086.81	Картометр ический метод	0.1	-
113	450929.02	2262085.04	Картометр ический метод	0.1	-
114	450931.28	2262050.22	Картометр ический метод	0.1	-
115	450879.73	2262046.88	Картометр ический метод	0.1	-
116	450886.62	2261952.55	Картометр ический метод	0.1	-
117	450895.09	2261952.91	Картометр ический метод	0.1	-
118	450906.1	2261953.82	Картометр ический метод	0.1	-
119	450906.76	2261945.79	Картометр ический метод	0.1	-
120	450908.69	2261920.49	Картометр ический метод	0.1	-
121	450886.02	2261928.42	Картометр	0.1	-

			ический метод		
122	450834.48	2261946.45	Картометр ический метод	0.1	-
123	450756.5	2261979.56	Картометр ический метод	0.1	-
124	450718.33	2262008.48	Картометр ический метод	0.1	-
125	450702.22	2262041.63	Картометр ический метод	0.1	-
126	450692.64	2262073.7	Картометр ический метод	0.1	-
127	450385.43	2262045.38	Картометр ический метод	0.1	-
128	450211.23	2262028.13	Картометр ический метод	0.1	-
129	450094.74	2262017.16	Картометр ический метод	0.1	-
130	450071.77	2262133.48	Картометр ический метод	0.1	-
131	450057.47	2262215.88	Картометр ический метод	0.1	-
132	450187.36	2262283.12	Картометр ический метод	0.1	-
133	450292.3	2262320.9	Картометр ический метод	0.1	-
134	450285.38	2262336.52	Картометр ический метод	0.1	-
135	450282.92	2262342.05	Картометр ический метод	0.1	-
136	450254.5	2262406.1	Картометр ический метод	0.1	-
137	450204.44	2262517.74	Картометр ический метод	0.1	-
138	450202.36	2262522.25	Картометр	0.1	-

			ический метод		
139	450201.88	2262523.28	Картометр ический метод	0.1	-
140	450201.4	2262524.32	Картометр ический метод	0.1	-
141	450197.14	2262533.53	Картометр ический метод	0.1	-
142	450196.12	2262535.76	Картометр ический метод	0.1	-
143	450105.69	2262731.6	Картометр ический метод	0.1	-
144	450102.42	2262738.68	Картометр ический метод	0.1	-
145	450089.95	2262765.66	Картометр ический метод	0.1	-
146	450223.32	2262822.64	Картометр ический метод	0.1	-
147	450407.48	2262901.34	Картометр ический метод	0.1	-
148	450432.31	2262911.94	Картометр ический метод	0.1	-
149	450400.19	2263010.19	Картометр ический метод	0.1	-
150	450388.2	2263057.94	Картометр ический метод	0.1	-
151	450374.44	2263123.03	Картометр ический метод	0.1	-
152	450364.69	2263179.94	Картометр ический метод	0.1	-
153	450330.94	2263496.08	Картометр ический метод	0.1	-
154	450333.22	2263509.83	Картометр ический метод	0.1	-
155	450334.64	2263518.5	Картометр	0.1	-

			ический метод		
156	450341.4	2263559.35	Картометр ический метод	0.1	-
157	450343.53	2263572.19	Картометр ический метод	0.1	-
158	450356.54	2263616.64	Картометр ический метод	0.1	-
159	450361.05	2263625.65	Картометр ический метод	0.1	-
160	450409.4	2263797.24	Картометр ический метод	0.1	-
161	450412.69	2263808.45	Картометр ический метод	0.1	-
162	450412.78	2263808.78	Картометр ический метод	0.1	-
163	450415.75	2263811.01	Картометр ический метод	0.1	-
164	450461.16	2263845.1	Картометр ический метод	0.1	-
165	450465.95	2263848.7	Картометр ический метод	0.1	-
166	450476.77	2263856.83	Картометр ический метод	0.1	-
167	450482.5	2263859.6	Картометр ический метод	0.1	-
168	450489.62	2263863.06	Картометр ический метод	0.1	-
169	450555.52	2263895.02	Картометр ический метод	0.1	-
170	450555.84	2263895.17	Картометр ический метод	0.1	-
171	450591.38	2263901.9	Картометр ический метод	0.1	-
172	450591.49	2263901.9	Картометр	0.1	-

			ический метод		
173	450722.3	2263926.65	Картометр ический метод	0.1	-
174	450764.78	2263933.66	Картометр ический метод	0.1	-
175	450816.08	2263942.15	Картометр ический метод	0.1	-
176	451041.36	2263979.5	Картометр ический метод	0.1	-
177	451042.2	2263979.63	Картометр ический метод	0.1	-
178	451050.36	2263980.9	Картометр ический метод	0.1	-
179	450987.58	2263935.69	Картометр ический метод	0.1	-
180	450952.23	2263891.12	Картометр ический метод	0.1	-
181	450930.86	2263848.84	Картометр ический метод	0.1	-
182	450916.23	2263822.88	Картометр ический метод	0.1	-
183	450919.86	2263823.2	Картометр ический метод	0.1	-
184	451176.1	2263846.06	Картометр ический метод	0.1	-
185	451250.74	2263853.15	Картометр ический метод	0.1	-
186	451251.84	2263972.92	Картометр ический метод	0.1	-
187	451294.26	2264014.25	Картометр ический метод	0.1	-
188	451418.78	2263999.92	Картометр ический метод	0.1	-
189	451448.62	2263956.65	Картометр	0.1	-

			ический метод		
190	451454.74	2263947.78	Картометр ический метод	0.1	-
191	451456.72	2263906.48	Картометр ический метод	0.1	-
192	451459.72	2263906.56	Картометр ический метод	0.1	-
193	451512.58	2263908.02	Картометр ический метод	0.1	-
194	451513.22	2263906.03	Картометр ический метод	0.1	-
195	451515.03	2263900.27	Картометр ический метод	0.1	-
196	451599.4	2263632.1	Картометр ический метод	0.1	-
197	451643.74	2263528.04	Картометр ический метод	0.1	-
198	451648.16	2263517.64	Картометр ический метод	0.1	-
199	451699.2	2263397.81	Картометр ический метод	0.1	-
200	451706.11	2263381.6	Картометр ический метод	0.1	-
201	451706.74	2263379.39	Картометр ический метод	0.1	-
202	451712.72	2263358.34	Картометр ический метод	0.1	-
203	451718.32	2263338.64	Картометр ический метод	0.1	-
204	451822.18	2262973.32	Картометр ический метод	0.1	-
205	451822.54	2262972.03	Картометр ический метод	0.1	-
206	451823.44	2262971.58	Картометр	0.1	-

			ический метод		
207	451836.5	2262965.02	Картометр ический метод	0.1	-
208	451876.75	2262944.81	Картометр ический метод	0.1	-
209	451879.11	2262938.9	Картометр ический метод	0.1	-
210	451888.27	2262916.02	Картометр ический метод	0.1	-
211	451970.16	2262721.43	Картометр ический метод	0.1	-
212	451818.22	2262632.04	Картометр ический метод	0.1	-
213	451786.72	2262613.5	Картометр ический метод	0.1	-
214	451712.48	2262569.82	Картометр ический метод	0.1	-
215	451666.38	2262537.84	Картометр ический метод	0.1	-
216	451660.2	2262533.56	Картометр ический метод	0.1	-
217	451577.7	2262476.32	Картометр ический метод	0.1	-
218	451554.04	2262459.9	Картометр ический метод	0.1	-
219	451543.53	2262453.1	Картометр ический метод	0.1	-
220	451468.12	2262400.3	Картометр ический метод	0.1	-
221	451445.12	2262384.35	Картометр ический метод	0.1	-
222	451471.44	2262329.56	Картометр ический метод	0.1	-
223	451512.16	2262274.06	Картометр	0.1	-

			ический метод		
224	451526.84	2262265.03	Картометр ический метод	0.1	-
225	451616.42	2262198.2	Картометр ический метод	0.1	-
226	451684.32	2262090.64	Картометр ический метод	0.1	-
227	451716.48	2262089.42	Картометр ический метод	0.1	-
228	451849	2262079.85	Картометр ический метод	0.1	-
229	451868.38	2262078.45	Картометр ический метод	0.1	-
230	451964.85	2262071.48	Картометр ический метод	0.1	-
231	452285.34	2262048.35	Картометр ический метод	0.1	-
232	452329.36	2262032.26	Картометр ический метод	0.1	-
233	452369.33	2262017.67	Картометр ический метод	0.1	-
234	452438.18	2261992.52	Картометр ический метод	0.1	-
235	452438.11	2261991.68	Картометр ический метод	0.1	-
236	452437.93	2261989.6	Картометр ический метод	0.1	-
237	452415.81	2261731.37	Картометр ический метод	0.1	-
238	452415.22	2261724.49	Картометр ический метод	0.1	-
1	452413.4	2261703.28	Картометр ический метод	0.1	-

Раздел 4

План границ объекта⁹



Масштаб 1:15500

Используемые условные знаки и обозначения:



Граница населенного пункта



Поворотная точка



Подпись точки

Подпись _____ Дата «__» _____ 20__ г.

Место для оттиска печати лица, составившего описание местоположения границ объекта

¹ Графическое описание местоположения границ населенных пунктов, территориальных зон, особо охраняемых природных территорий и зон с особыми условиями использования территории (далее - Описание местоположения границ) составляется по результатам работ по определению координат характерных точек границ населенных пунктов, территориальных зон, особо охраняемых природных территорий и зон с особыми условиями использования территории либо части (частей) таких границ.

Описание местоположения границ составляется с использованием сведений Единого государственного реестра недвижимости, Единой электронной картографической основы, картографического материала, материалов дистанционного зондирования (далее - картографическая основа), а также по данным измерений, полученных на местности.

² В строке «Местоположение объекта» раздела «Сведения об объекте» приводится описание расположения объекта с указанием наименования субъекта Российской Федерации, муниципального образования, населенного пункта.

³ В строке «Площадь объекта +/- величина погрешности определения площади (P +/- Дельта P)» раздела «Сведения об объекте» указываются площадь объекта и предельно допустимая погрешность определения такой площади, если определение площади объекта предусмотрено соответствующим договором подряда, заключаемым между заказчиком и исполнителем работ по определению местоположения объекта.

Площадь объекта указывается в квадратных метрах с округлением до 1 кв. метра.

⁴ В строке «Иные характеристики объекта» раздела «Сведения об объекте» указываются иные характеристики объекта (при необходимости).

⁵ В разделе «Сведения о местоположении границ объекта» указываются:

система координат, используемая для ведения Единого государственного реестра недвижимости, в том числе номера соответствующих зон картографической проекции;

сведения о характерных точках границ объекта;

сведения о характерных точках части (частей) границы объекта.

Для обозначения характерных точек границ объекта используются арабские цифры. Для всех характерных точек границ объекта работ либо частей таких границ применяется сквозная нумерация.

Список характерных точек границ объекта в реквизитах «Сведения о характерных точках границ объекта» и «Сведения о характерных точках части (частей) границы объекта» должен завершаться номером начальной точки в случае, если такие границы представлены в виде замкнутого контура.

Реквизит «Сведения о характерных точках части (частей) границы объекта» заполняется в случае подготовки описания местоположения части (частей) границы объекта и (или) местоположения границ частей объекта, если законодательством Российской Федерации допускается описание местоположения границы в виде отдельных ее участков или описание границ частей объекта, в том числе в отношении территорий (подзон). В этом случае реквизит «Сведения о характерных точках границ объекта» не заполняется.

В реквизите «Сведения о характерных точках части (частей) границы объекта» границы частей объектов представляются в виде замкнутого контура.

Значения координат характерных точек границ объекта приводятся в метрах с округлением до 0,01 метра в указанной системе координат.

⁶ В зависимости от примененных при выполнении работ методов определения координат характерных точек границ объекта в графе «Метод определения координат характерной точки» реквизита «Сведения о характерных точках границ объекта» указываются:

геодезический метод (метод триангуляции, полигонометрии, трилатерации, метод прямых, обратных или комбинированных засечек и иные геодезические методы);

метод спутниковых геодезических измерений (определений);

фотограмметрический метод;

картометрический метод.

⁷ Графа «Описание обозначения точки на местности (при наличии)» реквизита «Сведения о характерных точках границ объекта» заполняется в случае, если характерная точка обозначена на местности специальным информационным знаком. В остальных случаях в графе проставляется прочерк.

⁸ Требования к заполнению раздела «Сведения о местоположении измененных (уточненных) границ объекта» аналогичны требованиям к заполнению раздела «Сведения о местоположении границ объекта».

Раздел «Сведения о местоположении измененных (уточненных) границ объекта» заполняется в случае, если сведения о местоположении изменяемых (уточняемых) границ объекта были внесены в Единый государственный реестр недвижимости.

⁹ План границ объекта оформляется в масштабе, обеспечивающем читаемость местоположения границ объекта, с отображением характерных точек границ объекта, читаемых в таком масштабе.

План границ объекта оформляется в виде, совмещенном с картографической основой.

На плане границ объекта отображаются:

границы объекта (читаемые в выбранном масштабе характерные точки и части границ);

установленные границы административно-территориальных образований;

границы природных объектов и (или) объектов искусственного происхождения (если местоположение отдельных частей границ объекта определено через местоположение указанных объектов);

необходимые обозначения;

используемые условные знаки;

выбранный масштаб.

ФОРМА

графического описания местоположения границ населённых пунктов,
территориальных зон, особо охраняемых природных территорий,
зон с особыми условиями использования территорий

ОПИСАНИЕ МЕСТОПОЛОЖЕНИЯ ГРАНИЦ¹

село Комаро-Умет

(наименование объекта местоположение границ, которого описано (далее - объект))

Раздел 1

Сведения об объекте		
№ п/п	Характеристики объекта	Описание характеристик
1	2	3
1.	Местоположение объекта ²	Самарская область, Сергиевский район, сельское поселение Захаркино, село Комаро-Умет
2.	Площадь объекта +/- величина погрешности определения площади (P +/- Дельта P) ³	1050010±359 м ²
3.	Иные характеристики объекта ⁴	

Раздел 2

Сведения о местоположении границ объекта ⁵					
1. Система координат _____ МСК-63					
2. Сведения о характерных точках границ объекта					
Обозначение характерных точек границ	Координаты, м		Метод определения координат характерной точки ⁶	Средняя квадратическая погрешность положения характерной точки (Mt), м	Описание обозначения точки на местности (при наличии) ⁷
	X	Y			
1	2	3	4	5	6
—					
1	449941.4	2252453.96	Картометрический метод	0.1	-
2	449939.14	2252448.37	Картометрический метод	0.1	-

3	449930.98	2252428.2	Картометрический метод	0.1	-
4	449780.52	2252451.98	Картометрический метод	0.1	-
5	449654.92	2252465.46	Картометрический метод	0.1	-
6	449502.88	2252473.81	Картометрический метод	0.1	-
7	449360.14	2252500.79	Картометрический метод	0.1	-
8	449296.82	2252520	Картометрический метод	0.1	-
9	449183.64	2252568.84	Картометрический метод	0.1	-
10	449101.06	2252616.31	Картометрический метод	0.1	-
11	449056.05	2252638.79	Картометрический метод	0.1	-
12	449016.82	2252649.72	Картометрический метод	0.1	-
13	448943.46	2252659.11	Картометрический метод	0.1	-
14	448920.02	2252663.17	Картометрический метод	0.1	-
15	448880.58	2252667.18	Картометрический метод	0.1	-
16	448800.58	2252668.22	Картометрический метод	0.1	-
17	448762.07	2252670.26	Картометрический метод	0.1	-
18	448676.18	2252688.85	Картометрический метод	0.1	-
19	448669.26	2252690.6	Картометрический метод	0.1	-
20	448673.75	2252713.04	Картометрический метод	0.1	-
21	448700.55	2252729.49	Картометрический метод	0.1	-
22	448782.39	2252811.67	Картометрический метод	0.1	-
23	448821.41	2252862.05	Картометрический метод	0.1	-
24	448848.89	2252926.09	Картометрический метод	0.1	-
25	448856.54	2252981.24	Картометрический метод	0.1	-
26	448670.3	2253606.82	Картометрический метод	0.1	-
27	448654.51	2253668.09	Картометрический метод	0.1	-

28	448653.8	2253673.56	Картометрический метод	0.1	-
29	448637.5	2253667.46	Картометрический метод	0.1	-
30	448637.83	2253664.87	Картометрический метод	0.1	-
31	448653.96	2253602.05	Картометрический метод	0.1	-
32	448839.32	2252980.13	Картометрический метод	0.1	-
33	448832.43	2252930.77	Картометрический метод	0.1	-
34	448806.75	2252870.71	Картометрический метод	0.1	-
35	448769.7	2252823.01	Картометрический метод	0.1	-
36	448690.1	2252742.95	Картометрический метод	0.1	-
37	448658.74	2252723.71	Картометрический метод	0.1	-
38	448652.82	2252694.76	Картометрический метод	0.1	-
39	448638.8	2252698.3	Картометрический метод	0.1	-
40	448585.52	2252719.68	Картометрический метод	0.1	-
41	448570.6	2252770.9	Картометрический метод	0.1	-
42	448569.15	2252775.92	Картометрический метод	0.1	-
43	448567.69	2252780.93	Картометрический метод	0.1	-
44	448484.8	2253324.34	Картометрический метод	0.1	-
45	448499.44	2253424.23	Картометрический метод	0.1	-
46	448581.22	2253614.02	Картометрический метод	0.1	-
47	448614.18	2253658.69	Картометрический метод	0.1	-
48	448614.38	2253658.78	Картометрический метод	0.1	-
49	448617.93	2253660.37	Картометрический метод	0.1	-
50	448652.71	2253675.8	Картометрический метод	0.1	-
51	448677.66	2253684.35	Картометрический метод	0.1	-
52	448695.88	2253690.62	Картометрический метод	0.1	-

53	448700.46	2253692.19	Картометрический метод	0.1	-
54	448719.84	2253698.84	Картометрический метод	0.1	-
55	448722.91	2253700.82	Картометрический метод	0.1	-
56	449160.14	2253863.5	Картометрический метод	0.1	-
57	449082.5	2254101.17	Картометрический метод	0.1	-
58	449361.99	2254224.74	Картометрический метод	0.1	-
59	449441.31	2254259.81	Картометрический метод	0.1	-
60	449490.38	2254140.36	Картометрический метод	0.1	-
61	449573.38	2253940.81	Картометрический метод	0.1	-
62	449597.5	2253871.28	Картометрический метод	0.1	-
63	449603.99	2253852.58	Картометрический метод	0.1	-
64	449583.8	2253821.32	Картометрический метод	0.1	-
65	449569.64	2253795.04	Картометрический метод	0.1	-
66	449557.79	2253777.14	Картометрический метод	0.1	-
67	449544.08	2253758.74	Картометрический метод	0.1	-
68	449530.2	2253743.73	Картометрический метод	0.1	-
69	449520.1	2253733.05	Картометрический метод	0.1	-
70	449509.69	2253727.85	Картометрический метод	0.1	-
71	449499.28	2253720.06	Картометрический метод	0.1	-
72	449477.99	2253709.72	Картометрический метод	0.1	-
73	449468.74	2253704.52	Картометрический метод	0.1	-
74	449456.89	2253697.59	Картометрический метод	0.1	-
75	449446.78	2253693.26	Картометрический метод	0.1	-
76	449441.3	2253686.62	Картометрический метод	0.1	-
77	449409.13	2253663.88	Картометрический метод	0.1	-

78	449395.84	2253655.79	Картометрический метод	0.1	-
79	449385.43	2253648.57	Картометрический метод	0.1	-
80	449376.47	2253645.11	Картометрический метод	0.1	-
81	449367.23	2253641.06	Картометрический метод	0.1	-
82	449354.52	2253631.54	Картометрический метод	0.1	-
83	449335.86	2253618.04	Картометрический метод	0.1	-
84	449327.48	2253615.15	Картометрический метод	0.1	-
85	449320.55	2253611.98	Картометрический метод	0.1	-
86	449312.46	2253605.34	Картометрический метод	0.1	-
87	449306.68	2253598.4	Картометрический метод	0.1	-
88	449303.22	2253592.92	Картометрический метод	0.1	-
89	449301.48	2253585.99	Картометрический метод	0.1	-
90	449300.61	2253579.92	Картометрический метод	0.1	-
91	449295.98	2253572.71	Картометрический метод	0.1	-
92	449288.18	2253553.08	Картометрический метод	0.1	-
93	449276.34	2253536.33	Картометрический метод	0.1	-
94	449270.06	2253531.5	Картометрический метод	0.1	-
95	449263.41	2253524.56	Картометрический метод	0.1	-
96	449257.92	2253519.08	Картометрический метод	0.1	-
97	449252.72	2253510.7	Картометрический метод	0.1	-
98	449250.12	2253502.91	Картометрический метод	0.1	-
99	449248.67	2253491.08	Картометрический метод	0.1	-
100	449244.62	2253475.77	Картометрический метод	0.1	-
101	449235.74	2253453.92	Картометрический метод	0.1	-
102	449231.7	2253447.58	Картометрический метод	0.1	-

103	449230.82	2253442.09	Картометрический метод	0.1	-
104	449233.71	2253433.14	Картометрический метод	0.1	-
105	449237.18	2253423.04	Картометрический метод	0.1	-
106	449238.34	2253418.7	Картометрический метод	0.1	-
107	449236.6	2253415.52	Картометрический метод	0.1	-
108	449230.54	2253414.38	Картометрический метод	0.1	-
109	449218.69	2253412.06	Картометрический метод	0.1	-
110	449198.46	2253405.71	Картометрический метод	0.1	-
111	449182.09	2253397.37	Картометрический метод	0.1	-
112	449156.66	2253379.17	Картометрический метод	0.1	-
113	449133.08	2253365.08	Картометрический метод	0.1	-
114	449105.06	2253343.13	Картометрический метод	0.1	-
115	449099.86	2253335.34	Картометрический метод	0.1	-
116	449098.44	2253326.79	Картометрический метод	0.1	-
117	449092.36	2253303.98	Картометрический метод	0.1	-
118	449086.3	2253287.24	Картометрический метод	0.1	-
119	449077.92	2253276.56	Картометрический метод	0.1	-
120	449071.56	2253265.01	Картометрический метод	0.1	-
121	449064.05	2253247.68	Картометрический метод	0.1	-
122	449055.46	2253232.74	Картометрический метод	0.1	-
123	449051.7	2253224.66	Картометрический метод	0.1	-
124	449050.26	2253219.17	Картометрический метод	0.1	-
125	449050.84	2253211.1	Картометрический метод	0.1	-
126	449050.26	2253196.37	Картометрический метод	0.1	-
127	449048.52	2253176.74	Картометрический метод	0.1	-

128	449044.77	2253161.14	Картометрический метод	0.1	-
129	449040.44	2253153.06	Картометрический метод	0.1	-
130	449038.7	2253144.98	Картометрический метод	0.1	-
131	449040.16	2253119.42	Картометрический метод	0.1	-
132	449040.74	2253095.45	Картометрический метод	0.1	-
133	449040.46	2253083.04	Картометрический метод	0.1	-
134	449036.98	2253077.26	Картометрический метод	0.1	-
135	449028.89	2253065.42	Картометрический метод	0.1	-
136	449022.54	2253053.59	Картометрический метод	0.1	-
137	449016.46	2253033.66	Картометрический метод	0.1	-
138	449008.68	2253021.91	Картометрический метод	0.1	-
139	448998.56	2252998.24	Картометрический метод	0.1	-
140	448991.92	2252986.11	Картометрический метод	0.1	-
141	448987.3	2252969.37	Картометрический метод	0.1	-
142	448987.87	2252958.68	Картометрический метод	0.1	-
143	448991.05	2252945.4	Картометрический метод	0.1	-
144	448999.14	2252932.98	Картометрический метод	0.1	-
145	449010.98	2252920.86	Картометрический метод	0.1	-
146	449028.62	2252905.27	Картометрический метод	0.1	-
147	449044.72	2252892.33	Картометрический метод	0.1	-
148	449073.33	2252878.17	Картометрический метод	0.1	-
149	449094	2252866.09	Картометрический метод	0.1	-
150	449107.58	2252862.34	Картометрический метод	0.1	-
151	449143.02	2252852.85	Картометрический метод	0.1	-
152	449163.26	2252845.34	Картометрический метод	0.1	-

153	449188.1	2252834.94	Картометрический метод	0.1	-
154	449226.06	2252823.98	Картометрический метод	0.1	-
155	449240.8	2252816.19	Картометрический метод	0.1	-
156	449274.9	2252809.55	Картометрический метод	0.1	-
157	449300.32	2252805.8	Картометрический метод	0.1	-
158	449314.04	2252801.22	Картометрический метод	0.1	-
159	449323.58	2252800.36	Картометрический метод	0.1	-
160	449329.94	2252794.87	Картометрический метод	0.1	-
161	449333.98	2252789.96	Картометрический метод	0.1	-
162	449340.63	2252788.52	Картометрический метод	0.1	-
163	449347.85	2252789.38	Картометрический метод	0.1	-
164	449358.84	2252789.38	Картометрический метод	0.1	-
165	449370.1	2252784.48	Картометрический метод	0.1	-
166	449385.55	2252781.6	Картометрический метод	0.1	-
167	449402.32	2252776.99	Картометрический метод	0.1	-
168	449419.65	2252771.22	Картометрический метод	0.1	-
169	449436.6	2252766.31	Картометрический метод	0.1	-
170	449443.24	2252763.71	Картометрический метод	0.1	-
171	449460	2252755.92	Картометрический метод	0.1	-
172	449468.96	2252754.76	Картометрический метод	0.1	-
173	449486.58	2252751.88	Картометрический метод	0.1	-
174	449507.4	2252750.72	Картометрический метод	0.1	-
175	449543.32	2252742.4	Картометрический метод	0.1	-
176	449558.63	2252739.8	Картометрический метод	0.1	-
177	449569.61	2252735.75	Картометрический метод	0.1	-

178	449582.32	2252728.54	Картометрический метод	0.1	-
179	449599.08	2252723.05	Картометрический метод	0.1	-
180	449617.29	2252719.58	Картометрический метод	0.1	-
181	449631.84	2252719.88	Картометрический метод	0.1	-
182	449654.96	2252723.05	Картометрический метод	0.1	-
183	449667.68	2252721.9	Картометрический метод	0.1	-
184	449685.59	2252719.88	Картометрический метод	0.1	-
185	449706.82	2252714.11	Картометрический метод	0.1	-
186	449722.14	2252709.78	Картометрический метод	0.1	-
187	449777.79	2252692.76	Картометрический метод	0.1	-
188	449791.37	2252688.14	Картометрический метод	0.1	-
189	449805.54	2252683.52	Картометрический метод	0.1	-
190	449826.92	2252669.09	Картометрический метод	0.1	-
191	449840.7	2252659.6	Картометрический метод	0.1	-
192	449852.54	2252647.76	Картометрический метод	0.1	-
193	449869.89	2252635.92	Картометрический метод	0.1	-
194	449879.72	2252627.26	Картометрический метод	0.1	-
195	449888.82	2252617.81	Картометрический метод	0.1	-
196	449891.14	2252608.57	Картометрический метод	0.1	-
197	449895.76	2252604.82	Картометрический метод	0.1	-
198	449902.12	2252601.93	Картометрический метод	0.1	-
199	449910.79	2252598.76	Картометрический метод	0.1	-
200	449917.72	2252596.74	Картометрический метод	0.1	-
201	449924.94	2252593.56	Картометрический метод	0.1	-
202	449932.17	2252592.98	Картометрический метод	0.1	-

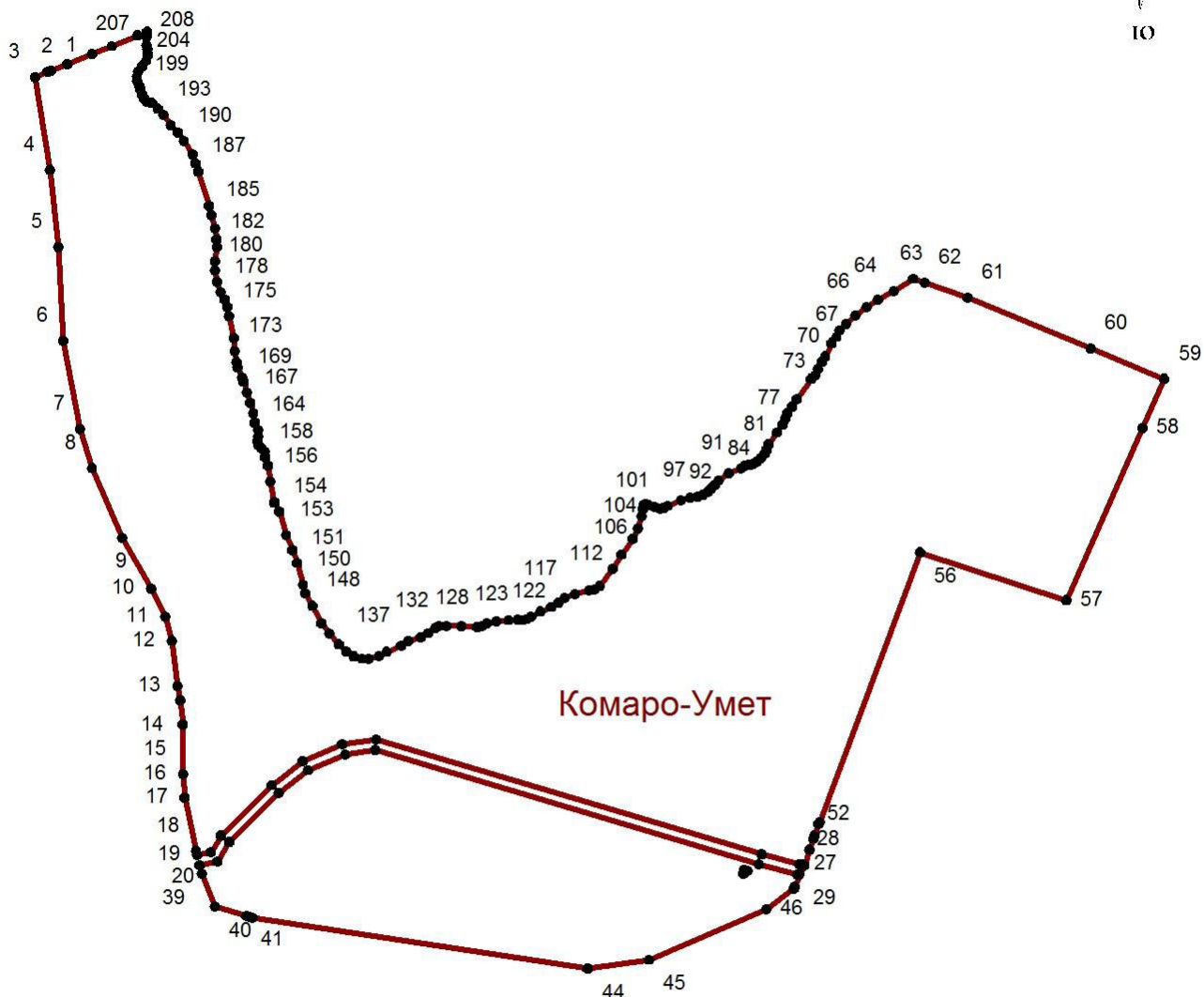
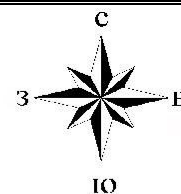
203	449939.68	2252595	Картометрический метод	0.1	-
204	449948.52	2252601.93	Картометрический метод	0.1	-
205	449958.06	2252608.28	Картометрический метод	0.1	-
206	449967.88	2252610.88	Картометрический метод	0.1	-
207	449976.55	2252610.31	Картометрический метод	0.1	-
208	449982.91	2252608.57	Картометрический метод	0.1	-
209	449996.66	2252608.87	Картометрический метод	0.1	-
210	450004.33	2252609.56	Картометрический метод	0.1	-
211	449998.06	2252594.07	Картометрический метод	0.1	-
212	449981.28	2252552.58	Картометрический метод	0.1	-
213	449968.22	2252520.29	Картометрический метод	0.1	-
214	449952.01	2252480.19	Картометрический метод	0.1	-
1	449941.4	2252453.96	Картометрический метод	0.1	-
-					
215	448645.49	2253578.31	Картометрический метод	0.1	-
216	448643.91	2253583.64	Картометрический метод	0.1	-
217	448639.24	2253577.01	Картометрический метод	0.1	-
215	448645.49	2253578.31	Картометрический метод	0.1	-
3. Сведения о характерных точках части (частей) границы объекта					
Обозначение характерных точек части границы	Координаты, м		Метод определения координат характерной точки	Средняя квадратическая погрешность положения характерной точки (Mt), м	Описание обозначения точки на местности (при наличии)
	X	Y			
1	2	3	4		5
Часть № -					
			-	-	-

Раздел 3

Сведения о местоположении изменённых (уточнённых) границ объекта⁸

Раздел 4

План границ объекта⁹



Масштаб 1:11500

Используемые условные знаки и обозначения:



Граница населенного пункта



Поворотная точка

13

Подпись точки

Установленные границы административно-территориальных образований отсутствуют.

Границы природных объектов и (или) объектов искусственного происхождения не установлены.

Подпись _____ Дата «__» _____ 20__ г.

Место для оттиска печати лица, составившего описание местоположения границ объекта

¹ Графическое описание местоположения границ населенных пунктов, территориальных зон, особо охраняемых природных территорий и зон с особыми условиями использования территории (далее - Описание местоположения границ) составляется по результатам работ по определению координат характерных точек границ населенных пунктов, территориальных зон, особо охраняемых природных территорий и зон с особыми условиями использования территории либо части (частей) таких границ.

Описание местоположения границ составляется с использованием сведений Единого государственного реестра недвижимости, Единой электронной картографической основы, картографического материала, материалов дистанционного зондирования (далее - картографическая основа), а также по данным измерений, полученных на местности.

² В строке «Местоположение объекта» раздела «Сведения об объекте» приводится описание расположения объекта с указанием наименования субъекта Российской Федерации, муниципального образования, населенного пункта.

³ В строке «Площадь объекта +/- величина погрешности определения площади (P +/- Дельта P)» раздела «Сведения об объекте» указываются площадь объекта и предельно допустимая погрешность определения такой площади, если определение площади объекта предусмотрено соответствующим договором подряда, заключаемым между заказчиком и исполнителем работ по определению местоположения объекта.

Площадь объекта указывается в квадратных метрах с округлением до 1 кв. метра.

⁴ В строке «Иные характеристики объекта» раздела «Сведения об объекте» указываются иные характеристики объекта (при необходимости).

⁵ В разделе «Сведения о местоположении границ объекта» указываются:

система координат, используемая для ведения Единого государственного реестра недвижимости, в том числе номера соответствующих зон картографической проекции;

сведения о характерных точках границ объекта;

сведения о характерных точках части (частей) границы объекта.

Для обозначения характерных точек границ объекта используются арабские цифры. Для всех характерных точек границ объекта работ либо частей таких границ применяется сквозная нумерация.

Список характерных точек границ объекта в реквизитах «Сведения о характерных точках границ объекта» и «Сведения о характерных точках части (частей) границы объекта» должен завершаться номером начальной точки в случае, если такие границы представлены в виде замкнутого контура.

Реквизит «Сведения о характерных точках части (частей) границы объекта» заполняется в случае подготовки описания местоположения части (частей) границы объекта и (или) местоположения границ частей объекта, если законодательством Российской Федерации допускается описание местоположения границы в виде отдельных ее участков или описание границ частей объекта, в том числе в отношении территорий (подзон). В этом случае реквизит «Сведения о характерных точках границ объекта» не заполняется.

В реквизите «Сведения о характерных точках части (частей) границы объекта» границы частей объектов представляются в виде замкнутого контура.

Значения координат характерных точек границ объекта приводятся в метрах с округлением до 0,01 метра в указанной системе координат.

⁶ В зависимости от примененных при выполнении работ методов определения координат характерных точек границ объекта в графе «Метод определения координат характерной точки» реквизита «Сведения о характерных точках границ объекта» указываются:

геодезический метод (метод триангуляции, полигонометрии, трилатерации, метод прямых, обратных или комбинированных засечек и иные геодезические методы);

метод спутниковых геодезических измерений (определений);

фотограмметрический метод;

картометрический метод.

⁷ Графа «Описание обозначения точки на местности (при наличии)» реквизита «Сведения о характерных точках границ объекта» заполняется в случае, если характерная точка обозначена на местности специальным информационным знаком. В остальных случаях в графе проставляется прочерк.

⁸ Требования к заполнению раздела «Сведения о местоположении измененных (уточненных) границ объекта» аналогичны требованиям к заполнению раздела «Сведения о местоположении границ объекта».

Раздел «Сведения о местоположении измененных (уточненных) границ объекта» заполняется в случае, если сведения о местоположении изменяемых (уточняемых) границ объекта были внесены в Единый государственный реестр недвижимости.

⁹ План границ объекта оформляется в масштабе, обеспечивающем читаемость местоположения границ объекта, с отображением характерных точек границ объекта, читаемых в таком масштабе.

План границ объекта оформляется в виде, совмещенном с картографической основой.

На плане границ объекта отображаются:

- границы объекта (читаемые в выбранном масштабе характерные точки и части границ);
- установленные границы административно-территориальных образований;
- границы природных объектов и (или) объектов искусственного происхождения (если местоположение отдельных частей границ объекта определено через местоположение указанных объектов);
- необходимые обозначения;
- используемые условные знаки;
- выбранный масштаб.

ФОРМА

графического описания местоположения границ населённых пунктов,
территориальных зон, особо охраняемых природных территорий,
зон с особыми условиями использования территорий

ОПИСАНИЕ МЕСТОПОЛОЖЕНИЯ ГРАНИЦ¹

село Нижняя Козловка

(наименование объекта местоположение границ, которого описано (далее - объект))

Раздел 1

Сведения об объекте		
№ п/п	Характеристики объекта	Описание характеристик
1	2	3
1.	Местоположение объекта ²	Самарская область, Сергиевский район, сельское поселение Захаркино, село Нижняя Козловка
2.	Площадь объекта +/- величина погрешности определения площади (P +/- Дельта P) ³	1721644±459 м ²
3.	Иные характеристики объекта ⁴	

Раздел 2

Сведения о местоположении границ объекта ⁵					
1. Система координат _____ МСК-63					
2. Сведения о характерных точках границ объекта					
Обозначение характерных точек границ	Координаты, м		Метод определения координат характерной точки ⁶	Средняя квадратическая погрешность положения характерной точки (Mt), м	Описание обозначения точки на местности (при наличии) ⁷
	X	Y			
1	2	3	4	5	6
-					
1	448516.18	2254590.74	Картометрический метод	0.1	-
2	448490.28	2254594.98	Картометрический метод	0.1	-

3	448208.68	2254641.28	Картометрический метод	0.1	-
4	448174.03	2254646.97	Картометрический метод	0.1	-
5	448134.02	2254638.16	Картометрический метод	0.1	-
6	448099.44	2254630.53	Картометрический метод	0.1	-
7	448095.71	2254629.7	Картометрический метод	0.1	-
8	448095.06	2254632.87	Картометрический метод	0.1	-
9	448094.62	2254635.02	Картометрический метод	0.1	-
10	448094.05	2254637.78	Картометрический метод	0.1	-
11	448093.4	2254640.92	Картометрический метод	0.1	-
12	448093.2	2254641.91	Картометрический метод	0.1	-
13	448121.33	2254652.9	Картометрический метод	0.1	-
14	448125.22	2254653.92	Картометрический метод	0.1	-
15	448157.17	2254662.3	Картометрический метод	0.1	-
16	448162.72	2254665.74	Картометрический метод	0.1	-
17	448169.84	2254670.17	Картометрический метод	0.1	-
18	448176.64	2254678.68	Картометрический метод	0.1	-
19	448178.02	2254694.92	Картометрический метод	0.1	-
20	448180.06	2254712.85	Картометрический метод	0.1	-
21	448196.64	2254740.17	Картометрический метод	0.1	-
22	448205.87	2254760.14	Картометрический метод	0.1	-
23	448215.16	2254788.82	Картометрический метод	0.1	-
24	448217.23	2254795.21	Картометрический метод	0.1	-
25	448201.08	2254800.63	Картометрический метод	0.1	-
26	448186.21	2254797.51	Картометрический метод	0.1	-
27	448184.1	2254797.18	Картометрический метод	0.1	-

28	448183.54	2254797.4	Картометрический метод	0.1	-
29	448179.82	2254798.88	Картометрический метод	0.1	-
30	448167.87	2254801.5	Картометрический метод	0.1	-
31	448154.16	2254804.78	Картометрический метод	0.1	-
32	448140.4	2254801.34	Картометрический метод	0.1	-
33	448137.51	2254803	Картометрический метод	0.1	-
34	448119.64	2254817.83	Картометрический метод	0.1	-
35	448103.98	2254818.94	Картометрический метод	0.1	-
36	448093.04	2254825.42	Картометрический метод	0.1	-
37	448081.64	2254832.97	Картометрический метод	0.1	-
38	448073.22	2254838.4	Картометрический метод	0.1	-
39	448070.12	2254847.88	Картометрический метод	0.1	-
40	448062.58	2254860.13	Картометрический метод	0.1	-
41	448031.73	2254866.08	Картометрический метод	0.1	-
42	448021.41	2254873.82	Картометрический метод	0.1	-
43	447998.19	2254882.42	Картометрический метод	0.1	-
44	447973.25	2254881.13	Картометрический метод	0.1	-
45	447964.32	2254886.11	Картометрический метод	0.1	-
46	447951.7	2254897.06	Картометрический метод	0.1	-
47	447933.98	2254899.56	Картометрический метод	0.1	-
48	447912.76	2254897.19	Картометрический метод	0.1	-
49	447880.66	2254900.44	Картометрический метод	0.1	-
50	447862.26	2254905.88	Картометрический метод	0.1	-
51	447846.59	2254913.97	Картометрический метод	0.1	-
52	447835.8	2254909.66	Картометрический метод	0.1	-

53	447817.72	2254913.3	Картометрический метод	0.1	-
54	447792.42	2254911.64	Картометрический метод	0.1	-
55	447766.56	2254896.17	Картометрический метод	0.1	-
56	447761.72	2254884.87	Картометрический метод	0.1	-
57	447752.22	2254871.61	Картометрический метод	0.1	-
58	447737.3	2254863.27	Картометрический метод	0.1	-
59	447724.64	2254856.87	Картометрический метод	0.1	-
60	447716.96	2254852.98	Картометрический метод	0.1	-
61	447713.32	2254851.14	Картометрический метод	0.1	-
62	447707.26	2254848.07	Картометрический метод	0.1	-
63	447705.34	2254847.76	Картометрический метод	0.1	-
64	447667.25	2254841.57	Картометрический метод	0.1	-
65	447659.38	2254834.04	Картометрический метод	0.1	-
66	447653.92	2254819	Картометрический метод	0.1	-
67	447656.65	2254805.66	Картометрический метод	0.1	-
68	447663.15	2254790.96	Картометрический метод	0.1	-
69	447675.11	2254782.4	Картометрический метод	0.1	-
70	447685.72	2254770.43	Картометрический метод	0.1	-
71	447697	2254738.96	Картометрический метод	0.1	-
72	447707.7	2254722.48	Картометрический метод	0.1	-
73	447705.54	2254712.1	Картометрический метод	0.1	-
74	447697.31	2254695.8	Картометрический метод	0.1	-
75	447685.84	2254676.29	Картометрический метод	0.1	-
76	447678.97	2254661.96	Картометрический метод	0.1	-
77	447673.12	2254638.37	Картометрический метод	0.1	-

78	447670.92	2254633.68	Картометрический метод	0.1	-
79	447658.69	2254623.16	Картометрический метод	0.1	-
80	447647.05	2254610.76	Картометрический метод	0.1	-
81	447626.08	2254599.12	Картометрический метод	0.1	-
82	447603.18	2254589.43	Картометрический метод	0.1	-
83	447593.48	2254581.28	Картометрический метод	0.1	-
84	447590.76	2254574.69	Картометрический метод	0.1	-
85	447592.55	2254567.27	Картометрический метод	0.1	-
86	447577.13	2254559.04	Картометрический метод	0.1	-
87	447575.45	2254561.94	Картометрический метод	0.1	-
88	447572.12	2254564.1	Картометрический метод	0.1	-
89	447566.64	2254562.34	Картометрический метод	0.1	-
90	447556.43	2254557.24	Картометрический метод	0.1	-
91	447549.57	2254553.33	Картометрический метод	0.1	-
92	447545.84	2254548.42	Картометрический метод	0.1	-
93	447545.46	2254544.12	Картометрический метод	0.1	-
94	447548.24	2254540.99	Картометрический метод	0.1	-
95	447499.58	2254508.74	Картометрический метод	0.1	-
96	447480.47	2254500.2	Картометрический метод	0.1	-
97	447472.4	2254497.96	Картометрический метод	0.1	-
98	447472.83	2254499.45	Картометрический метод	0.1	-
99	447468.3	2254502.85	Картометрический метод	0.1	-
100	447459.81	2254502.28	Картометрический метод	0.1	-
101	447449.05	2254497.76	Картометрический метод	0.1	-
102	447439.72	2254490.96	Картометрический метод	0.1	-

103	447434.61	2254485.31	Картометрический метод	0.1	-
104	447433.2	2254474.28	Картометрический метод	0.1	-
105	447434.05	2254464.66	Картометрический метод	0.1	-
106	447432.34	2254454.19	Картометрический метод	0.1	-
107	447421.59	2254445.71	Картометрический метод	0.1	-
108	447406.86	2254439.49	Картометрический метод	0.1	-
109	447396.96	2254432.98	Картометрический метод	0.1	-
110	447375.26	2254419.19	Картометрический метод	0.1	-
111	447361.96	2254407.03	Картометрический метод	0.1	-
112	447352.05	2254396	Картометрический метод	0.1	-
113	447343.84	2254384.12	Картометрический метод	0.1	-
114	447338.82	2254374.54	Картометрический метод	0.1	-
115	447339.73	2254368.14	Картометрический метод	0.1	-
116	447331.74	2254366.91	Картометрический метод	0.1	-
117	447324.29	2254363.06	Картометрический метод	0.1	-
118	447318.74	2254355.22	Картометрический метод	0.1	-
119	447318.91	2254335.72	Картометрический метод	0.1	-
120	447319.5	2254320.19	Картометрический метод	0.1	-
121	447310.8	2254296.76	Картометрический метод	0.1	-
122	447307.5	2254291.62	Картометрический метод	0.1	-
123	447306.57	2254292.01	Картометрический метод	0.1	-
124	447275.57	2254304.8	Картометрический метод	0.1	-
125	447261.41	2254310.64	Картометрический метод	0.1	-
126	447222.6	2254326.65	Картометрический метод	0.1	-
127	447147.38	2254357.69	Картометрический метод	0.1	-

128	447137.38	2254361.95	Картометрический метод	0.1	-
129	446985	2254426.79	Картометрический метод	0.1	-
130	446928.7	2254450.74	Картометрический метод	0.1	-
131	446916.62	2254455.88	Картометрический метод	0.1	-
132	446895.86	2254478.65	Картометрический метод	0.1	-
133	446893.23	2254481.54	Картометрический метод	0.1	-
134	446885.98	2254489.5	Картометрический метод	0.1	-
135	446834.5	2254546.11	Картометрический метод	0.1	-
136	446824.02	2254557.61	Картометрический метод	0.1	-
137	446818.94	2254563.2	Картометрический метод	0.1	-
138	446682.48	2254963.8	Картометрический метод	0.1	-
139	446628.34	2255128.72	Картометрический метод	0.1	-
140	446626.6	2255134.22	Картометрический метод	0.1	-
141	446695.87	2255155.28	Картометрический метод	0.1	-
142	446743.01	2255173.92	Картометрический метод	0.1	-
143	446821.88	2255214.46	Картометрический метод	0.1	-
144	446854.44	2255240.9	Картометрический метод	0.1	-
145	446876.81	2255413.34	Картометрический метод	0.1	-
146	446852.43	2255575.7	Картометрический метод	0.1	-
147	446888.01	2255530.28	Картометрический метод	0.1	-
148	446888.32	2255529.83	Картометрический метод	0.1	-
149	446910.94	2255497.05	Картометрический метод	0.1	-
150	446924.16	2255477.06	Картометрический метод	0.1	-
151	446926.33	2255474.74	Картометрический метод	0.1	-
152	446943	2255450.58	Картометрический метод	0.1	-

153	446982.04	2255441.52	Картометрический метод	0.1	-
154	446989.94	2255437.57	Картометрический метод	0.1	-
155	447050.61	2255422.22	Картометрический метод	0.1	-
156	447101.04	2255411.25	Картометрический метод	0.1	-
157	447137.48	2255403.96	Картометрический метод	0.1	-
158	447201.9	2255405.82	Картометрический метод	0.1	-
159	447239.22	2255407.19	Картометрический метод	0.1	-
160	447244.38	2255407.12	Картометрический метод	0.1	-
161	447246.01	2255407.44	Картометрический метод	0.1	-
162	447258.16	2255407.88	Картометрический метод	0.1	-
163	447286.98	2255411.65	Картометрический метод	0.1	-
164	447346.76	2255423.98	Картометрический метод	0.1	-
165	447381.89	2255434.4	Картометрический метод	0.1	-
166	447430.31	2255444.16	Картометрический метод	0.1	-
167	447489.44	2255456.4	Картометрический метод	0.1	-
168	447505.64	2255501.63	Картометрический метод	0.1	-
169	447518.12	2255518.84	Картометрический метод	0.1	-
170	447585.88	2255561.88	Картометрический метод	0.1	-
171	447631	2255578.99	Картометрический метод	0.1	-
172	447680.98	2255592.73	Картометрический метод	0.1	-
173	447683.81	2255593.4	Картометрический метод	0.1	-
174	447687.3	2255593.68	Картометрический метод	0.1	-
175	447796.88	2255602.43	Картометрический метод	0.1	-
176	447814.71	2255603.72	Картометрический метод	0.1	-
177	447820.44	2255604.14	Картометрический метод	0.1	-

178	447850.06	2255527.89	Картометрический метод	0.1	-
179	447858.13	2255531.8	Картометрический метод	0.1	-
180	447865.44	2255535.41	Картометрический метод	0.1	-
181	447889.33	2255546.96	Картометрический метод	0.1	-
182	448135.76	2255666.48	Картометрический метод	0.1	-
183	448200.19	2255697.72	Картометрический метод	0.1	-
184	448214.5	2255704.63	Картометрический метод	0.1	-
185	448227.38	2255710.85	Картометрический метод	0.1	-
186	448235.45	2255714.88	Картометрический метод	0.1	-
187	448267.82	2255731.06	Картометрический метод	0.1	-
188	448440.5	2255531.04	Картометрический метод	0.1	-
189	448437.66	2255524.38	Картометрический метод	0.1	-
190	448440.42	2255509.94	Картометрический метод	0.1	-
191	448446.22	2255496.19	Картометрический метод	0.1	-
192	448459.12	2255483.29	Картометрический метод	0.1	-
193	448468.97	2255478.22	Картометрический метод	0.1	-
194	448468.72	2255470.11	Картометрический метод	0.1	-
195	448472.28	2255460.4	Картометрический метод	0.1	-
196	448476.88	2255454.1	Картометрический метод	0.1	-
197	448477.6	2255446.12	Картометрический метод	0.1	-
198	448462.15	2255432.78	Картометрический метод	0.1	-
199	448457.48	2255428.18	Картометрический метод	0.1	-
200	448455.48	2255414.22	Картометрический метод	0.1	-
201	448455.68	2255399.37	Картометрический метод	0.1	-
202	448453.77	2255375.87	Картометрический метод	0.1	-

203	448456.06	2255353.7	Картометрический метод	0.1	-
204	448462.3	2255344.58	Картометрический метод	0.1	-
205	448475.48	2255337.98	Картометрический метод	0.1	-
206	448482.74	2255343.3	Картометрический метод	0.1	-
207	448497.2	2255334.18	Картометрический метод	0.1	-
208	448508.18	2255320.31	Картометрический метод	0.1	-
209	448526.95	2255295.34	Картометрический метод	0.1	-
210	448531.87	2255286.07	Картометрический метод	0.1	-
211	448565.6	2255211.54	Картометрический метод	0.1	-
212	448571.72	2255202.32	Картометрический метод	0.1	-
213	448586.72	2255188.81	Картометрический метод	0.1	-
214	448589.59	2255181.31	Картометрический метод	0.1	-
215	448595.52	2255173.44	Картометрический метод	0.1	-
216	448604.66	2255167.52	Картометрический метод	0.1	-
217	448611.42	2255171.12	Картометрический метод	0.1	-
218	448619.5	2255179.24	Картометрический метод	0.1	-
219	448620.44	2255184.03	Картометрический метод	0.1	-
220	448622.08	2255197.72	Картометрический метод	0.1	-
221	448626.12	2255220.1	Картометрический метод	0.1	-
222	448632.5	2255225.88	Картометрический метод	0.1	-
223	448645.78	2255216.12	Картометрический метод	0.1	-
224	448658.58	2255201.23	Картометрический метод	0.1	-
225	448669.16	2255194.72	Картометрический метод	0.1	-
226	448675.63	2255181.11	Картометрический метод	0.1	-
227	448675.13	2255164.24	Картометрический метод	0.1	-

228	448675.7	2255153.26	Картометрический метод	0.1	-
229	448683.84	2255147.63	Картометрический метод	0.1	-
230	448695.63	2255143.84	Картометрический метод	0.1	-
231	448704.76	2255159.77	Картометрический метод	0.1	-
232	448715.29	2255166.35	Картометрический метод	0.1	-
233	448726.29	2255159.93	Картометрический метод	0.1	-
234	448730.7	2255149.85	Картометрический метод	0.1	-
235	448730.96	2255131.99	Картометрический метод	0.1	-
236	448735.73	2255119.09	Картометрический метод	0.1	-
237	448744.64	2255114.94	Картометрический метод	0.1	-
238	448753.94	2255122.23	Картометрический метод	0.1	-
239	448759.79	2255132.12	Картометрический метод	0.1	-
240	448768.68	2255131.74	Картометрический метод	0.1	-
241	448783.7	2255086.42	Картометрический метод	0.1	-
242	448795.6	2255080.73	Картометрический метод	0.1	-
243	448804.64	2255083.32	Картометрический метод	0.1	-
244	448811.88	2255091.33	Картометрический метод	0.1	-
245	448817.58	2255105.81	Картометрический метод	0.1	-
246	448822.23	2255108.91	Картометрический метод	0.1	-
247	448829.6	2255110.94	Картометрический метод	0.1	-
248	448847.82	2255109.43	Картометрический метод	0.1	-
249	448859.2	2255118.48	Картометрический метод	0.1	-
250	448866.72	2255128.3	Картометрический метод	0.1	-
251	448868.1	2255137.14	Картометрический метод	0.1	-
252	448872.8	2255153.41	Картометрический метод	0.1	-

253	448874.82	2255155.78	Картометрический метод	0.1	-
254	448884.92	2255167.69	Картометрический метод	0.1	-
255	448890.03	2255171.86	Картометрический метод	0.1	-
256	448893.57	2255174.14	Картометрический метод	0.1	-
257	448898.1	2255176.52	Картометрический метод	0.1	-
258	448903.56	2255176.03	Картометрический метод	0.1	-
259	448916.14	2255171.13	Картометрический метод	0.1	-
260	448918.04	2255169.22	Картометрический метод	0.1	-
261	448925.15	2255153.05	Картометрический метод	0.1	-
262	448926.54	2255129.02	Картометрический метод	0.1	-
263	448938.54	2255095.66	Картометрический метод	0.1	-
264	448944.08	2255080.98	Картометрический метод	0.1	-
265	448944.02	2255068.77	Картометрический метод	0.1	-
266	448937.88	2255071.85	Картометрический метод	0.1	-
267	448927.94	2255075.92	Картометрический метод	0.1	-
268	448915.04	2255079.02	Картометрический метод	0.1	-
269	448903.96	2255079.35	Картометрический метод	0.1	-
270	448899.36	2255078.38	Картометрический метод	0.1	-
271	448891.06	2255075.58	Картометрический метод	0.1	-
272	448878.34	2255074.61	Картометрический метод	0.1	-
273	448866.25	2255074.66	Картометрический метод	0.1	-
274	448857.52	2255068.08	Картометрический метод	0.1	-
275	448858.32	2255059.67	Картометрический метод	0.1	-
276	448858.67	2255053.02	Картометрический метод	0.1	-
277	448858.5	2255052.53	Картометрический метод	0.1	-

278	448857.5	2255050.17	Картометрический метод	0.1	-
279	448857.17	2255049.92	Картометрический метод	0.1	-
280	448846.96	2255049.72	Картометрический метод	0.1	-
281	448845.82	2255048.02	Картометрический метод	0.1	-
282	448839.42	2255038.37	Картометрический метод	0.1	-
283	448838.75	2255030.41	Картометрический метод	0.1	-
284	448836.9	2255028.35	Картометрический метод	0.1	-
285	448825.49	2255021.56	Картометрический метод	0.1	-
286	448823.35	2255006.3	Картометрический метод	0.1	-
287	448824.3	2254988.14	Картометрический метод	0.1	-
288	448818.28	2254977.84	Картометрический метод	0.1	-
289	448816.07	2254967.58	Картометрический метод	0.1	-
290	448814.36	2254951.5	Картометрический метод	0.1	-
291	448810.42	2254936.13	Картометрический метод	0.1	-
292	448807.7	2254926.4	Картометрический метод	0.1	-
293	448801.14	2254915.75	Картометрический метод	0.1	-
294	448796.76	2254910.92	Картометрический метод	0.1	-
295	448786.3	2254908.23	Картометрический метод	0.1	-
296	448779.14	2254905.24	Картометрический метод	0.1	-
297	448766.77	2254901.78	Картометрический метод	0.1	-
298	448749.04	2254906.56	Картометрический метод	0.1	-
299	448734.23	2254908.2	Картометрический метод	0.1	-
300	448715.14	2254906.9	Картометрический метод	0.1	-
301	448698.14	2254900.78	Картометрический метод	0.1	-
302	448690.56	2254895.86	Картометрический метод	0.1	-

303	448686.27	2254894.1	Картометрический метод	0.1	-
304	448674.85	2254887.53	Картометрический метод	0.1	-
305	448660.28	2254865.48	Картометрический метод	0.1	-
306	448654.37	2254851.75	Картометрический метод	0.1	-
307	448653.73	2254850.68	Картометрический метод	0.1	-
308	448657.86	2254844.48	Картометрический метод	0.1	-
309	448674.7	2254819.21	Картометрический метод	0.1	-
310	448676.76	2254799.99	Картометрический метод	0.1	-
311	448656.86	2254785.58	Картометрический метод	0.1	-
312	448668.52	2254756.75	Картометрический метод	0.1	-
313	448669.22	2254746.46	Картометрический метод	0.1	-
314	448599.92	2254702.53	Картометрический метод	0.1	-
315	448588.24	2254700.48	Картометрический метод	0.1	-
316	448577.7	2254753.59	Картометрический метод	0.1	-
317	448576.2	2254761.08	Картометрический метод	0.1	-
318	448570.52	2254760.72	Картометрический метод	0.1	-
319	448547.9	2254760.76	Картометрический метод	0.1	-
320	448529.25	2254773.96	Картометрический метод	0.1	-
321	448515.69	2254782.47	Картометрический метод	0.1	-
322	448514.73	2254782.73	Картометрический метод	0.1	-
323	448510.94	2254783.76	Картометрический метод	0.1	-
324	448506.25	2254784.04	Картометрический метод	0.1	-
325	448505.63	2254784.08	Картометрический метод	0.1	-
326	448505.48	2254784.05	Картометрический метод	0.1	-
327	448502.84	2254802.17	Картометрический метод	0.1	-

328	448492.85	2254842.76	Картометрический метод	0.1	-
329	448465.37	2254888.23	Картометрический метод	0.1	-
330	448381.2	2254965.85	Картометрический метод	0.1	-
331	448157.69	2255160.1	Картометрический метод	0.1	-
332	448021.37	2255268.85	Картометрический метод	0.1	-
333	447979.34	2255318.67	Картометрический метод	0.1	-
334	447977.72	2255321.9	Картометрический метод	0.1	-
335	447971.81	2255312.78	Картометрический метод	0.1	-
336	448008	2255273.03	Картометрический метод	0.1	-
337	448004.56	2255270.06	Картометрический метод	0.1	-
338	448000.85	2255266.86	Картометрический метод	0.1	-
339	448009.47	2255256.62	Картометрический метод	0.1	-
340	448146.69	2255147.09	Картометрический метод	0.1	-
341	448369.86	2254953.17	Картометрический метод	0.1	-
342	448452.03	2254877.45	Картометрический метод	0.1	-
343	448476.94	2254836.2	Картометрический метод	0.1	-
344	448486.16	2254798.94	Картометрический метод	0.1	-
1	448516.18	2254590.74	Картометрический метод	0.1	-
-					
345	448260.32	2255642.72	Картометрический метод	0.1	-
346	448258.6	2255648.32	Картометрический метод	0.1	-
347	448254.51	2255641.06	Картометрический метод	0.1	-
345	448260.32	2255642.72	Картометрический метод	0.1	-
-					
348	446653	2255102.11	Картометрический метод	0.1	-
349	446653	2255103.12	Картометрический метод	0.1	-

350	446651.99	2255103.11	Картометрический метод	0.1	-
351	446651.99	2255102.1	Картометрический метод	0.1	-
348	446653	2255102.11	Картометрический метод	0.1	-
3. Сведения о характерных точках части (частей) границы объекта					
Обозначение характерных точек части границы	Координаты, м		Метод определения координат характерной точки	Средняя квадратическая погрешность положения характерной точки (Mt), м	Описание обозначения точки на местности (при наличии)
	X	Y			
1	2	3	4		5
Часть № -					
			-	-	-

Раздел 3

Сведения о местоположении изменённых (уточнённых) границ объекта⁸							
1. Система координат _____ -							
2. Сведения о характерных точках границ объекта							
Обозначение характерных точек границ	Существующие координаты, м		Изменённые (уточнённые) координаты, м		Метод определения координат характерной точки	Средняя квадратическая погрешность положения характерной точки (Mt), м	Описание обозначения точки на местности (при наличии)
	X	Y	X	Y			
1	2	3	4	5	6	7	8
-							
					-	-	-
3. Сведения о характерных точках части (частей) границы объекта							
Обозначение характерных точек границ	Существующие координаты, м		Изменённые (уточнённые) координаты, м		Метод определения координат характерной точки	Средняя квадратическая погрешность положения характерной точки (Mt), м	Описание обозначения точки на местности (при наличии)
	X	Y	X	Y			
1	2	3	4	5	6	7	8
Часть № -							
					-	-	-

--	--	--	--	--	--	--	--

Раздел 4

План границ объекта⁹



Масштаб 1:14000

Используемые условные знаки и обозначения:



Граница населенного пункта



Поворотная точка

13

Подпись точки

Установленные границы административно-территориальных образований отсутствуют.

Границы природных объектов и (или) объектов искусственного происхождения не установлены.

Подпись _____ Дата «__» _____ 20__ г.

Место для оттиска печати лица, составившего описание местоположения границ объекта

¹ Графическое описание местоположения границ населенных пунктов, территориальных зон, особо охраняемых природных территорий и зон с особыми условиями использования территории (далее - Описание местоположения границ) составляется по результатам работ по определению координат характерных точек границ населенных пунктов, территориальных зон, особо охраняемых природных территорий и зон с особыми условиями использования территории либо части (частей) таких границ.

Описание местоположения границ составляется с использованием сведений Единого государственного реестра недвижимости, Единой электронной картографической основы, картографического материала, материалов дистанционного зондирования (далее - картографическая основа), а также по данным измерений, полученных на местности.

² В строке «Местоположение объекта» раздела «Сведения об объекте» приводится описание расположения объекта с указанием наименования субъекта Российской Федерации, муниципального образования, населенного пункта.

³ В строке «Площадь объекта +/- величина погрешности определения площади (P +/- Дельта P)» раздела «Сведения об объекте» указываются площадь объекта и предельно допустимая погрешность определения такой площади, если определение площади объекта предусмотрено соответствующим договором подряда, заключаемым между заказчиком и исполнителем работ по определению местоположения объекта.

Площадь объекта указывается в квадратных метрах с округлением до 1 кв. метра.

⁴ В строке «Иные характеристики объекта» раздела «Сведения об объекте» указываются иные характеристики объекта (при необходимости).

⁵ В разделе «Сведения о местоположении границ объекта» указываются:

система координат, используемая для ведения Единого государственного реестра недвижимости, в том числе номера соответствующих зон картографической проекции;

сведения о характерных точках границ объекта;

сведения о характерных точках части (частей) границы объекта.

Для обозначения характерных точек границ объекта используются арабские цифры. Для всех характерных точек границ объекта работ либо частей таких границ применяется сквозная нумерация.

Список характерных точек границ объекта в реквизитах «Сведения о характерных точках границ объекта» и «Сведения о характерных точках части (частей) границы объекта» должен завершаться номером начальной точки в случае, если такие границы представлены в виде замкнутого контура.

Реквизит «Сведения о характерных точках части (частей) границы объекта» заполняется в случае подготовки описания местоположения части (частей) границы объекта и (или) местоположения границ частей объекта, если законодательством Российской Федерации допускается описание местоположения границы в виде отдельных ее участков или описание границ частей объекта, в том числе в отношении территорий (подзон). В этом случае реквизит «Сведения о характерных точках границ объекта» не заполняется.

В реквизите «Сведения о характерных точках части (частей) границы объекта» границы частей объектов представляются в виде замкнутого контура.

Значения координат характерных точек границ объекта приводятся в метрах с округлением до 0,01 метра в указанной системе координат.

⁶ В зависимости от примененных при выполнении работ методов определения координат характерных точек границ объекта в графе «Метод определения координат характерной точки» реквизита «Сведения о характерных точках границ объекта» указываются:

геодезический метод (метод триангуляции, полигонометрии, трилатерации, метод прямых, обратных или комбинированных засечек и иные геодезические методы);

метод спутниковых геодезических измерений (определений);

фотограмметрический метод;

картометрический метод.

⁷ Графа «Описание обозначения точки на местности (при наличии)» реквизита «Сведения о характерных точках границ объекта» заполняется в случае, если характерная точка обозначена на местности специальным информационным знаком. В остальных случаях в графе проставляется прочерк.

⁸ Требования к заполнению раздела «Сведения о местоположении измененных (уточненных) границ объекта» аналогичны требованиям к заполнению раздела «Сведения о местоположении границ объекта».

Раздел «Сведения о местоположении измененных (уточненных) границ объекта» заполняется в случае, если сведения о местоположении изменяемых (уточняемых) границ объекта были внесены в Единый государственный реестр недвижимости.

⁹ План границ объекта оформляется в масштабе, обеспечивающем читаемость местоположения границ объекта, с отображением характерных точек границ объекта, читаемых в таком масштабе.

План границ объекта оформляется в виде, совмещенном с картографической основой.

На плане границ объекта отображаются:

- границы объекта (читаемые в выбранном масштабе характерные точки и части границ);
- установленные границы административно-территориальных образований;
- границы природных объектов и (или) объектов искусственного происхождения (если местоположение отдельных частей границ объекта определено через местоположение указанных объектов);
- необходимые обозначения;
- используемые условные знаки;
- выбранный масштаб.

ФОРМА

графического описания местоположения границ населённых пунктов,
территориальных зон, особо охраняемых природных территорий,
зон с особыми условиями использования территорий

ОПИСАНИЕ МЕСТОПОЛОЖЕНИЯ ГРАНИЦ¹

поселок Отрада

(наименование объекта местоположение границ, которого описано (далее - объект))

Раздел 1

Сведения об объекте		
№ п/п	Характеристики объекта	Описание характеристик
1	2	3
1.	Местоположение объекта ²	Самарская область, Сергиевский район, сельское поселение Захаркино, поселок Отрада
2.	Площадь объекта +/- величина погрешности определения площади (P +/- Дельта P) ³	43829±73 м ²
3.	Иные характеристики объекта ⁴	

Раздел 2

Сведения о местоположении границ объекта ⁵					
1. Система координат _____ МСК-63					
2. Сведения о характерных точках границ объекта					
Обозначение характерных точек границ	Координаты, м		Метод определения координат характерной точки ⁶	Средняя квадратическая погрешность положения характерной точки (Mt), м	Описание обозначения точки на местности (при наличии) ⁷
	X	Y			
1	2	3	4	5	6
-					
1	447669.09	2265887.64	Картометрический метод	0.1	-
2	447641.66	2265876.64	Картометр	0.1	-

			ический метод		
3	447626.76	2265911.48	Картометр ический метод	0.1	-
4	447622.44	2265921.59	Картометр ический метод	0.1	-
5	447557.88	2266072.58	Картометр ический метод	0.1	-
6	447650.04	2266104.35	Картометр ический метод	0.1	-
7	447744.53	2266134.67	Картометр ический метод	0.1	-
8	447779.91	2265962.06	Картометр ический метод	0.1	-
1	447669.09	2265887.64	Картометр ический метод	0.1	-
-					
9	447984.77	2265413.81	Картометр ический метод	0.1	-
10	447981.89	2265410.93	Картометр ический метод	0.1	-
11	447970.34	2265402.27	Картометр ический метод	0.1	-
12	447961.68	2265396.49	Картометр ический метод	0.1	-
13	447951.05	2265404.3	Картометр ический метод	0.1	-
14	447935.7	2265434.02	Картометр ический метод	0.1	-
15	447924.15	2265454.23	Картометр ический метод	0.1	-
16	447896.25	2265492.54	Картометр ический метод	0.1	-
17	447876.35	2265493.8	Картометр ический метод	0.1	-

18	447891.6	2265506	Картометрический метод	0.1	-
19	447913.06	2265522.07	Картометрический метод	0.1	-
20	447945.58	2265547.61	Картометрический метод	0.1	-
21	447970.54	2265509.87	Картометрический метод	0.1	-
22	447979.11	2265496.77	Картометрический метод	0.1	-
23	447987.34	2265484.15	Картометрический метод	0.1	-
24	447988.51	2265482.38	Картометрический метод	0.1	-
25	447998.19	2265465.95	Картометрический метод	0.1	-
26	448005.37	2265443.52	Картометрический метод	0.1	-
27	447987.66	2265419.59	Картометрический метод	0.1	-
9	447984.77	2265413.81	Картометрический метод	0.1	-

3. Сведения о характерных точках части (частей) границы объекта

Обозначение характерных точек части границы	Координаты, м		Метод определения координат характерной точки	Средняя квадратическая погрешность положения характерной точки (Mt), м	Описание обозначения точки на местности (при наличии)
	X	Y			
1	2	3	4		5
Часть № -					
			-	-	-

Раздел 3

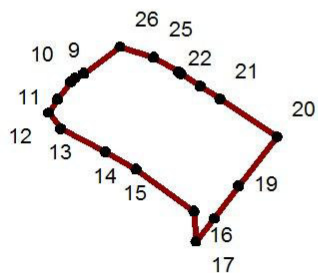
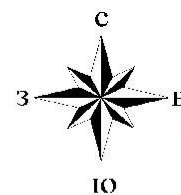
Сведения о местоположении изменённых (уточнённых) границ объекта⁸

1. Система координат _____

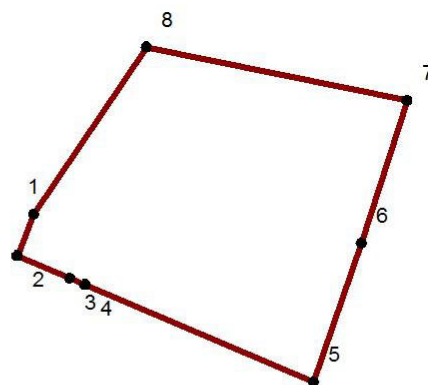
2. Сведения о характерных точках границ объекта

Раздел 4

План границ объекта⁹



Отрада



Масштаб 1:5000

Используемые условные знаки и обозначения:



Граница населенного пункта



Поворотная точка

^{н1}

Подпись точки

Подпись _____ Дата «__» _____ 20__ г.

Место для оттиска печати лица, составившего описание местоположения границ объекта

¹ Графическое описание местоположения границ населенных пунктов, территориальных зон, особо охраняемых природных территорий и зон с особыми условиями использования территории (далее - Описание местоположения границ) составляется по результатам работ по определению координат характерных точек границ населенных пунктов, территориальных зон, особо охраняемых природных территорий и зон с особыми условиями использования территории либо части (частей) таких границ.

Описание местоположения границ составляется с использованием сведений Единого государственного реестра недвижимости, Единой электронной картографической основы, картографического материала, материалов дистанционного зондирования (далее - картографическая основа), а также по данным измерений, полученных на местности.

² В строке «Местоположение объекта» раздела «Сведения об объекте» приводится описание расположения объекта с указанием наименования субъекта Российской Федерации, муниципального образования, населенного пункта.

³ В строке «Площадь объекта +/- величина погрешности определения площади (P +/- Дельта P)» раздела «Сведения об объекте» указываются площадь объекта и предельно допустимая погрешность определения такой площади, если определение площади объекта предусмотрено соответствующим договором подряда, заключаемым между заказчиком и исполнителем работ по определению местоположения объекта.

Площадь объекта указывается в квадратных метрах с округлением до 1 кв. метра.

⁴ В строке «Иные характеристики объекта» раздела «Сведения об объекте» указываются иные характеристики объекта (при необходимости).

⁵ В разделе «Сведения о местоположении границ объекта» указываются:

система координат, используемая для ведения Единого государственного реестра недвижимости, в том числе номера соответствующих зон картографической проекции;

сведения о характерных точках границ объекта;

сведения о характерных точках части (частей) границы объекта.

Для обозначения характерных точек границ объекта используются арабские цифры. Для всех характерных точек границ объекта работ либо частей таких границ применяется сквозная нумерация.

Список характерных точек границ объекта в реквизитах «Сведения о характерных точках границ объекта» и «Сведения о характерных точках части (частей) границы объекта» должен завершаться номером начальной точки в случае, если такие границы представлены в виде замкнутого контура.

Реквизит «Сведения о характерных точках части (частей) границы объекта» заполняется в случае подготовки описания местоположения части (частей) границы объекта и (или) местоположения границ частей объекта, если законодательством Российской Федерации допускается описание местоположения границы в виде отдельных ее участков или описание границ частей объекта, в том числе в отношении территорий (подзон). В этом случае реквизит «Сведения о характерных точках границ объекта» не заполняется.

В реквизите «Сведения о характерных точках части (частей) границы объекта» границы частей объектов представляются в виде замкнутого контура.

Значения координат характерных точек границ объекта приводятся в метрах с округлением до 0,01 метра в указанной системе координат.

⁶ В зависимости от примененных при выполнении работ методов определения координат характерных точек границ объекта в графе «Метод определения координат характерной точки» реквизита «Сведения о характерных точках границ объекта» указываются:

геодезический метод (метод триангуляции, полигонометрии, трилатерации, метод прямых, обратных или комбинированных засечек и иные геодезические методы);

метод спутниковых геодезических измерений (определений);

фотограмметрический метод;

картометрический метод.

⁷ Графа «Описание обозначения точки на местности (при наличии)» реквизита «Сведения о характерных точках границ объекта» заполняется в случае, если характерная точка обозначена на местности специальным информационным знаком. В остальных случаях в графе проставляется прочерк.

⁸ Требования к заполнению раздела «Сведения о местоположении измененных (уточненных) границ объекта» аналогичны требованиям к заполнению раздела «Сведения о местоположении границ объекта».

Раздел «Сведения о местоположении измененных (уточненных) границ объекта» заполняется в случае, если сведения о местоположении изменяемых (уточняемых) границ объекта были внесены в Единый государственный реестр недвижимости.

⁹ План границ объекта оформляется в масштабе, обеспечивающем читаемость местоположения границ объекта, с отображением характерных точек границ объекта, читаемых в таком масштабе.

План границ объекта оформляется в виде, совмещенном с картографической основой.

На плане границ объекта отображаются:

- границы объекта (читаемые в выбранном масштабе характерные точки и части границ);
- установленные границы административно-территориальных образований;
- границы природных объектов и (или) объектов искусственного происхождения (если местоположение отдельных частей границ объекта определено через местоположение указанных объектов);
- необходимые обозначения;
- используемые условные знаки;
- выбранный масштаб.

ФОРМА

графического описания местоположения границ населённых пунктов,
территориальных зон, особо охраняемых природных территорий,
зон с особыми условиями использования территорий

ОПИСАНИЕ МЕСТОПОЛОЖЕНИЯ ГРАНИЦ¹

село Сидоровка

(наименование объекта местоположение границ, которого описано (далее - объект))

Раздел 1

Сведения об объекте		
№ п/п	Характеристики объекта	Описание характеристик
1	2	3
1.	Местоположение объекта ²	Самарская область, Сергиевский район, сельское поселение Захаркино, село Сидоровка
2.	Площадь объекта +/- величина погрешности определения площади (P +/- Дельта P) ³	3729358±676 м ²
3.	Иные характеристики объекта ⁴	

Раздел 2

Сведения о местоположении границ объекта ⁵					
1. Система координат _____ МСК-63					
2. Сведения о характерных точках границ объекта					
Обозначение характерных точек границ	Координаты, м		Метод определения координат характерной точки ⁶	Средняя квадратическая погрешность положения характерной точки (Mt), м	Описание обозначения точки на местности (при наличии) ⁷
	X	Y			
1	2	3	4	5	6
-					
1	447470.77	2258601.92	Картометрический метод	0.1	-
2	447441.5	2258595.81	Картометр	0.1	-

			ический метод		
3	447422.48	2258588.28	Картометр ический метод	0.1	-
4	447420.06	2258586.68	Картометр ический метод	0.1	-
5	447416.32	2258586.41	Картометр ический метод	0.1	-
6	447411.94	2258590.77	Картометр ический метод	0.1	-
7	447404.64	2258604.58	Картометр ический метод	0.1	-
8	447401.94	2258612.35	Картометр ический метод	0.1	-
9	447395.62	2258620.58	Картометр ический метод	0.1	-
10	447377.9	2258620.01	Картометр ический метод	0.1	-
11	447363.03	2258612.74	Картометр ический метод	0.1	-
12	447357.1	2258612	Картометр ический метод	0.1	-
13	447349.85	2258618.46	Картометр ический метод	0.1	-
14	447340.16	2258643.36	Картометр ический метод	0.1	-
15	447338.92	2258651.82	Картометр ический метод	0.1	-
16	447336.04	2258658.86	Картометр ический метод	0.1	-
17	447328.7	2258662.76	Картометр ический метод	0.1	-
18	447320.35	2258661.39	Картометр ический метод	0.1	-
19	447310.88	2258661.33	Картометр	0.1	-

			ический метод		
20	447299.46	2258661.87	Картометр ический метод	0.1	-
21	447291.54	2258660.5	Картометр ический метод	0.1	-
22	447280.48	2258665.96	Картометр ический метод	0.1	-
23	447264.56	2258677.66	Картометр ический метод	0.1	-
24	447256.6	2258685.98	Картометр ический метод	0.1	-
25	447252.24	2258689.96	Картометр ический метод	0.1	-
26	447243.6	2258690.97	Картометр ический метод	0.1	-
27	447231.84	2258687.68	Картометр ический метод	0.1	-
28	447228.19	2258685.22	Картометр ический метод	0.1	-
29	447225.7	2258687.33	Картометр ический метод	0.1	-
30	447223.3	2258691.42	Картометр ический метод	0.1	-
31	447218.8	2258697.25	Картометр ический метод	0.1	-
32	447210.95	2258703.18	Картометр ический метод	0.1	-
33	447207.37	2258712.08	Картометр ический метод	0.1	-
34	447200.82	2258720.31	Картометр ический метод	0.1	-
35	447158.26	2258753.81	Картометр ический метод	0.1	-
36	447151.96	2258758.36	Картометр	0.1	-

			ический метод		
37	447148.08	2258761.58	Картометр ический метод	0.1	-
38	447142.52	2258766.52	Картометр ический метод	0.1	-
39	447137.2	2258773.12	Картометр ический метод	0.1	-
40	447132.25	2258777.44	Картометр ический метод	0.1	-
41	447124.72	2258786.06	Картометр ический метод	0.1	-
42	447118.47	2258796.86	Картометр ический метод	0.1	-
43	447110.72	2258804.15	Картометр ический метод	0.1	-
44	447106.1	2258805.96	Картометр ический метод	0.1	-
45	447101.88	2258807.68	Картометр ический метод	0.1	-
46	447077.1	2258810.15	Картометр ический метод	0.1	-
47	447061.13	2258817.1	Картометр ический метод	0.1	-
48	447048.94	2258823.34	Картометр ический метод	0.1	-
49	447044.98	2258822.8	Картометр ический метод	0.1	-
50	447043.19	2258827.54	Картометр ический метод	0.1	-
51	447039.88	2258827.46	Картометр ический метод	0.1	-
52	447031.31	2258828.03	Картометр ический метод	0.1	-
53	447026.38	2258828.1	Картометр	0.1	-

			ический метод		
54	447022.81	2258825.97	Картометр ический метод	0.1	-
55	447018	2258822.34	Картометр ический метод	0.1	-
56	447014.88	2258820.89	Картометр ический метод	0.1	-
57	447010.63	2258818.97	Картометр ический метод	0.1	-
58	447008.94	2258818.25	Картометр ический метод	0.1	-
59	447003.94	2258816.13	Картометр ический метод	0.1	-
60	447002.33	2258815.57	Картометр ический метод	0.1	-
61	447001.18	2258815.16	Картометр ический метод	0.1	-
62	446991.94	2258811.94	Картометр ический метод	0.1	-
63	446987	2258812.35	Картометр ический метод	0.1	-
64	446982.94	2258813.81	Картометр ический метод	0.1	-
65	446980.83	2258814.36	Картометр ический метод	0.1	-
66	446938.66	2258926.05	Картометр ический метод	0.1	-
67	446932.7	2258934.64	Картометр ический метод	0.1	-
68	446927.06	2258928.52	Картометр ический метод	0.1	-
69	446906.76	2258901.13	Картометр ический метод	0.1	-
70	446890.56	2258886.2	Картометр	0.1	-

			ический метод		
71	446876.47	2258865.98	Картометр ический метод	0.1	-
72	446858.75	2258850.74	Картометр ический метод	0.1	-
73	446836.04	2258840.09	Картометр ический метод	0.1	-
74	446824.7	2258836.59	Картометр ический метод	0.1	-
75	446812.14	2258838.48	Картометр ический метод	0.1	-
76	446806.1	2258848.43	Картометр ический метод	0.1	-
77	446801.95	2258854.62	Картометр ический метод	0.1	-
78	446793.1	2258855.24	Картометр ический метод	0.1	-
79	446785.48	2258850.98	Картометр ический метод	0.1	-
80	446779.01	2258849.57	Картометр ический метод	0.1	-
81	446760.77	2258843.18	Картометр ический метод	0.1	-
82	446757.39	2258837.35	Картометр ический метод	0.1	-
83	446303.16	2259408.76	Картометр ический метод	0.1	-
84	446296.64	2259444.87	Картометр ический метод	0.1	-
85	446258.08	2259467	Картометр ический метод	0.1	-
86	446255.36	2259525.05	Картометр ический метод	0.1	-
87	446280.86	2260208.76	Картометр	0.1	-

			ический метод		
88	446276.15	2260267.31	Картометр ический метод	0.1	-
89	446283.31	2260336.68	Картометр ический метод	0.1	-
90	446283.54	2260339.08	Картометр ический метод	0.1	-
91	446284.09	2260344.46	Картометр ический метод	0.1	-
92	446301.6	2260343.87	Картометр ический метод	0.1	-
93	446362.29	2260343.26	Картометр ический метод	0.1	-
94	446364.47	2260400.2	Картометр ический метод	0.1	-
95	446308.79	2260403.02	Картометр ический метод	0.1	-
96	446290.33	2260405.07	Картометр ический метод	0.1	-
97	446291.28	2260414.32	Картометр ический метод	0.1	-
98	446294.72	2260443.18	Картометр ический метод	0.1	-
99	446298.51	2260472.91	Картометр ический метод	0.1	-
100	446305.7	2260473.14	Картометр ический метод	0.1	-
101	446305.78	2260471.11	Картометр ический метод	0.1	-
102	446308.18	2260471.15	Картометр ический метод	0.1	-
103	446308.18	2260473.22	Картометр ический метод	0.1	-
104	446315.11	2260473.44	Картометр	0.1	-

			ический метод		
105	446372.7	2260475.56	Картометр ический метод	0.1	-
106	446375.47	2260531.27	Картометр ический метод	0.1	-
107	446316.83	2260531.06	Картометр ический метод	0.1	-
108	446306.02	2260530.92	Картометр ический метод	0.1	-
109	446308.18	2260546.14	Картометр ический метод	0.1	-
110	446318.07	2260614.66	Картометр ический метод	0.1	-
111	446331.74	2260614.62	Картометр ический метод	0.1	-
112	446390.95	2260615.67	Картометр ический метод	0.1	-
113	446400.49	2260672.13	Картометр ический метод	0.1	-
114	446340.61	2260672.44	Картометр ический метод	0.1	-
115	446326.66	2260672.91	Картометр ический метод	0.1	-
116	446347.31	2260791.17	Картометр ический метод	0.1	-
117	446357.17	2260913.9	Картометр ический метод	0.1	-
118	446346.51	2260920.45	Картометр ический метод	0.1	-
119	446348.5	2260941.28	Картометр ический метод	0.1	-
120	446349.48	2260954.06	Картометр ический метод	0.1	-
121	446349.64	2260956.08	Картометр	0.1	-

			ический метод		
122	446372.48	2261252.46	Картометр ический метод	0.1	-
123	446394.81	2261537.45	Картометр ический метод	0.1	-
124	446436.98	2261556.48	Картометр ический метод	0.1	-
125	446545.84	2261649.85	Картометр ический метод	0.1	-
126	446597.45	2261652.3	Картометр ический метод	0.1	-
127	446603.51	2261652.58	Картометр ический метод	0.1	-
128	446605.54	2261652.68	Картометр ический метод	0.1	-
129	446611.78	2261652.98	Картометр ический метод	0.1	-
130	446757.04	2261659.88	Картометр ический метод	0.1	-
131	446757.71	2261908.01	Картометр ический метод	0.1	-
132	446757.74	2261920.18	Картометр ический метод	0.1	-
133	446757.82	2261950.61	Картометр ический метод	0.1	-
134	446757.59	2261954.42	Картометр ический метод	0.1	-
135	446783.6	2261952.56	Картометр ический метод	0.1	-
136	446862.45	2261946.44	Картометр ический метод	0.1	-
137	446981.3	2261937.52	Картометр ический метод	0.1	-
138	446998.35	2261934.41	Картометр	0.1	-

			ический метод		
139	447032.75	2261925.02	Картометр ический метод	0.1	-
140	447035.3	2261923.85	Картометр ический метод	0.1	-
141	447043	2261941.24	Картометр ический метод	0.1	-
142	447038.45	2261943.13	Картометр ический метод	0.1	-
143	447002.15	2261953.02	Картометр ический метод	0.1	-
144	446982.59	2261956.24	Картометр ический метод	0.1	-
145	446863.9	2261965.42	Картометр ический метод	0.1	-
146	446785.1	2261971.54	Картометр ический метод	0.1	-
147	446755.86	2261974.2	Картометр ический метод	0.1	-
148	446755.56	2261977.37	Картометр ический метод	0.1	-
149	446739.94	2262162.53	Картометр ический метод	0.1	-
150	446739.32	2262169.84	Картометр ический метод	0.1	-
151	446738.71	2262177.11	Картометр ический метод	0.1	-
152	446756.5	2262182.38	Картометр ический метод	0.1	-
153	446766.66	2262185.4	Картометр ический метод	0.1	-
154	447017.22	2262259.68	Картометр ический метод	0.1	-
155	447021.12	2262260.85	Картометр	0.1	-

			ический метод		
156	447024.38	2262261.81	Картометр ический метод	0.1	-
157	447026.52	2262262.44	Картометр ический метод	0.1	-
158	447023.05	2262302.6	Картометр ический метод	0.1	-
159	447018.92	2262370.89	Картометр ический метод	0.1	-
160	447016.54	2262404.74	Картометр ический метод	0.1	-
161	447008.31	2262468.28	Картометр ический метод	0.1	-
162	447007.46	2262488.12	Картометр ический метод	0.1	-
163	447009.93	2262503.74	Картометр ический метод	0.1	-
164	447028.66	2262570.1	Картометр ический метод	0.1	-
165	447038.86	2262591.63	Картометр ический метод	0.1	-
166	447046.6	2262604.84	Картометр ический метод	0.1	-
167	447074.5	2262587.95	Картометр ический метод	0.1	-
168	447186.32	2262520.28	Картометр ический метод	0.1	-
169	447193.64	2262515.85	Картометр ический метод	0.1	-
170	447438.55	2262367.64	Картометр ический метод	0.1	-
171	447436.56	2262366.6	Картометр ический метод	0.1	-
172	447412.1	2262354.76	Картометр	0.1	-

			ический метод		
173	447405	2262350.01	Картометр ический метод	0.1	-
174	447391.24	2262338.27	Картометр ический метод	0.1	-
175	447384.16	2262328.12	Картометр ический метод	0.1	-
176	447373.68	2262303.14	Картометр ический метод	0.1	-
177	447367.3	2262286.4	Картометр ический метод	0.1	-
178	447364	2262269.13	Картометр ический метод	0.1	-
179	447335.59	2262218.27	Картометр ический метод	0.1	-
180	447318.78	2262203	Картометр ический метод	0.1	-
181	447301.87	2262181.56	Картометр ический метод	0.1	-
182	447287.69	2262165.03	Картометр ический метод	0.1	-
183	447282.91	2262155.53	Картометр ический метод	0.1	-
184	447279.5	2262144.65	Картометр ический метод	0.1	-
185	447277.96	2262129.38	Картометр ический метод	0.1	-
186	447278.8	2262121.1	Картометр ический метод	0.1	-
187	447281.36	2262114.22	Картометр ический метод	0.1	-
188	447285.66	2262105.02	Картометр ический метод	0.1	-
189	447290.14	2262095.06	Картометр	0.1	-

			ический метод		
190	447301.5	2262082.7	Картометр ический метод	0.1	-
191	447326.4	2262068.92	Картометр ический метод	0.1	-
192	447344.67	2262058.64	Картометр ический метод	0.1	-
193	447360.24	2262048.13	Картометр ический метод	0.1	-
194	447372.32	2262037.79	Картометр ический метод	0.1	-
195	447379.63	2262026.94	Картометр ический метод	0.1	-
196	447382.56	2262011.12	Картометр ический метод	0.1	-
197	447386.32	2261990.94	Картометр ический метод	0.1	-
198	447394.4	2261971.12	Картометр ический метод	0.1	-
199	447406.78	2261955.02	Картометр ический метод	0.1	-
200	447414.86	2261947.72	Картометр ический метод	0.1	-
201	447424.56	2261939.58	Картометр ический метод	0.1	-
202	447439.96	2261930.24	Картометр ический метод	0.1	-
203	447451.26	2261921.28	Картометр ический метод	0.1	-
204	447466.18	2261914.75	Картометр ический метод	0.1	-
205	447477.5	2261906.35	Картометр ический метод	0.1	-
206	447483.69	2261902.12	Картометр	0.1	-

			ический метод		
207	447493.36	2261889.32	Картометр ический метод	0.1	-
208	447516.66	2261864.84	Картометр ический метод	0.1	-
209	447526.6	2261857.82	Картометр ический метод	0.1	-
210	447542	2261848.46	Картометр ический метод	0.1	-
211	447559.06	2261835.12	Картометр ический метод	0.1	-
212	447581.62	2261808.24	Картометр ический метод	0.1	-
213	447585.94	2261795.71	Картометр ический метод	0.1	-
214	447588.74	2261785.48	Картометр ический метод	0.1	-
215	447586.41	2261775.9	Картометр ический метод	0.1	-
216	447586.36	2261774.78	Картометр ический метод	0.1	-
217	447579.22	2261768.24	Картометр ический метод	0.1	-
218	447568.56	2261752.74	Картометр ический метод	0.1	-
219	447561.44	2261735.14	Картометр ический метод	0.1	-
220	447554.26	2261717.41	Картометр ический метод	0.1	-
221	447549.84	2261711.28	Картометр ический метод	0.1	-
222	447531.56	2261691.1	Картометр ический метод	0.1	-
223	447524.4	2261679.52	Картометр	0.1	-

			ический метод		
224	447520.63	2261669.81	Картометр ический метод	0.1	-
225	447517.18	2261653.56	Картометр ический метод	0.1	-
226	447517.46	2261638.42	Картометр ический метод	0.1	-
227	447520.9	2261611.74	Картометр ический метод	0.1	-
228	447528.72	2261594.54	Картометр ический метод	0.1	-
229	447538.03	2261582.68	Картометр ический метод	0.1	-
230	447555.2	2261559.05	Картометр ический метод	0.1	-
231	447566.98	2261547.08	Картометр ический метод	0.1	-
232	447576.19	2261541.76	Картометр ический метод	0.1	-
233	447596.21	2261534.21	Картометр ический метод	0.1	-
234	447607.92	2261533.62	Картометр ический метод	0.1	-
235	447618.22	2261533.65	Картометр ический метод	0.1	-
236	447630	2261534.55	Картометр ический метод	0.1	-
237	447641.66	2261537.32	Картометр ический метод	0.1	-
238	447656.96	2261542.7	Картометр ический метод	0.1	-
239	447667.02	2261542	Картометр ический метод	0.1	-
240	447674.13	2261537.74	Картометр	0.1	-

			ический метод		
241	447685.72	2261520.17	Картометр ический метод	0.1	-
242	447692.02	2261510.34	Картометр ический метод	0.1	-
243	447698.52	2261500.12	Картометр ический метод	0.1	-
244	447707.04	2261484.96	Картометр ический метод	0.1	-
245	447710.06	2261475.1	Картометр ический метод	0.1	-
246	447724.68	2261441.92	Картометр ический метод	0.1	-
247	447726.39	2261430.65	Картометр ический метод	0.1	-
248	447727.08	2261419.81	Картометр ический метод	0.1	-
249	447723.6	2261390.91	Картометр ический метод	0.1	-
250	447725.7	2261368.82	Картометр ический метод	0.1	-
251	447724.35	2261343.54	Картометр ический метод	0.1	-
252	447723.22	2261329.06	Картометр ический метод	0.1	-
253	447718.22	2261315.34	Картометр ический метод	0.1	-
254	447707.27	2261297.84	Картометр ический метод	0.1	-
255	447703.13	2261293.2	Картометр ический метод	0.1	-
256	447679.96	2261269.81	Картометр ический метод	0.1	-
257	447665.22	2261263.12	Картометр	0.1	-

			ический метод		
258	447660.92	2261259.62	Картометр ический метод	0.1	-
259	447657.29	2261252.74	Картометр ический метод	0.1	-
260	447649.86	2261244.18	Картометр ический метод	0.1	-
261	447641.5	2261237.17	Картометр ический метод	0.1	-
262	447624.53	2261227.07	Картометр ический метод	0.1	-
263	447613.94	2261216.83	Картометр ический метод	0.1	-
264	447610.18	2261211.44	Картометр ический метод	0.1	-
265	447610.23	2261200.09	Картометр ический метод	0.1	-
266	447612.5	2261187.7	Картометр ический метод	0.1	-
267	447617.96	2261177.56	Картометр ический метод	0.1	-
268	447624.01	2261166.64	Картометр ический метод	0.1	-
269	447640.45	2261166.36	Картометр ический метод	0.1	-
270	447642.53	2261162.72	Картометр ический метод	0.1	-
271	447639.84	2261158.21	Картометр ический метод	0.1	-
272	447630.6	2261154.41	Картометр ический метод	0.1	-
273	447631.34	2261148.8	Картометр ический метод	0.1	-
274	447629.57	2261146.1	Картометр	0.1	-

			ический метод		
275	447621.94	2261141.66	Картометр ический метод	0.1	-
276	447616.9	2261135.42	Картометр ический метод	0.1	-
277	447606.77	2261134.45	Картометр ический метод	0.1	-
278	447577.96	2261109.17	Картометр ический метод	0.1	-
279	447571.22	2261105.99	Картометр ический метод	0.1	-
280	447566.06	2261101.42	Картометр ический метод	0.1	-
281	447560.9	2261092.77	Картометр ический метод	0.1	-
282	447559.74	2261085.95	Картометр ический метод	0.1	-
283	447561.83	2261078.22	Картометр ический метод	0.1	-
284	447564.79	2261071.56	Картометр ический метод	0.1	-
285	447572.4	2261063.37	Картометр ический метод	0.1	-
286	447582.03	2261058.42	Картометр ический метод	0.1	-
287	447587.08	2261056.66	Картометр ический метод	0.1	-
288	447595.21	2261054.76	Картометр ический метод	0.1	-
289	447604.86	2261054.64	Картометр ический метод	0.1	-
290	447611.92	2261055.95	Картометр ический метод	0.1	-
291	447620.14	2261060.17	Картометр	0.1	-

			ический метод		
292	447623.62	2261059.81	Картометр ический метод	0.1	-
293	447624.98	2261058.26	Картометр ический метод	0.1	-
294	447634.07	2261050.92	Картометр ический метод	0.1	-
295	447640.56	2261045.01	Картометр ический метод	0.1	-
296	447641.54	2261035.66	Картометр ический метод	0.1	-
297	447639.29	2261027.6	Картометр ический метод	0.1	-
298	447636.1	2261017.17	Картометр ический метод	0.1	-
299	447630.22	2261014.54	Картометр ический метод	0.1	-
300	447621.74	2261009.56	Картометр ический метод	0.1	-
301	447614.64	2261007.33	Картометр ический метод	0.1	-
302	447603.64	2261005.11	Картометр ический метод	0.1	-
303	447595.93	2261003.28	Картометр ический метод	0.1	-
304	447581.84	2260992.87	Картометр ический метод	0.1	-
305	447575.6	2260982.79	Картометр ический метод	0.1	-
306	447573.02	2260976.42	Картометр ический метод	0.1	-
307	447573.99	2260966.9	Картометр ический метод	0.1	-
308	447574.47	2260955.73	Картометр	0.1	-

			ический метод		
309	447568.84	2260953.84	Картометр ический метод	0.1	-
310	447564.58	2260951.23	Картометр ический метод	0.1	-
311	447554.94	2260948.51	Картометр ический метод	0.1	-
312	447542.9	2260945.12	Картометр ический метод	0.1	-
313	447535.6	2260942.9	Картометр ический метод	0.1	-
314	447510.47	2260929.36	Картометр ический метод	0.1	-
315	447500.03	2260921.92	Картометр ический метод	0.1	-
316	447496.66	2260916.15	Картометр ический метод	0.1	-
317	447492.74	2260907.45	Картометр ический метод	0.1	-
318	447496	2260894.29	Картометр ический метод	0.1	-
319	447503.65	2260882.76	Картометр ический метод	0.1	-
320	447516.32	2260868.74	Картометр ический метод	0.1	-
321	447529.58	2260854.32	Картометр ический метод	0.1	-
322	447534.46	2260832.54	Картометр ический метод	0.1	-
323	447538.58	2260820.46	Картометр ический метод	0.1	-
324	447544.48	2260806.6	Картометр ический метод	0.1	-
325	447548.89	2260796.17	Картометр	0.1	-

			ический метод		
326	447554.63	2260783.45	Картометр ический метод	0.1	-
327	447551.2	2260772.13	Картометр ический метод	0.1	-
328	447549.3	2260762.96	Картометр ический метод	0.1	-
329	447544.04	2260760.26	Картометр ический метод	0.1	-
330	447539.12	2260751.99	Картометр ический метод	0.1	-
331	447536.31	2260741.01	Картометр ический метод	0.1	-
332	447534.09	2260731.43	Картометр ический метод	0.1	-
333	447531.97	2260723.81	Картометр ический метод	0.1	-
334	447532.72	2260711.71	Картометр ический метод	0.1	-
335	447532.33	2260706.18	Картометр ический метод	0.1	-
336	447531.56	2260698.81	Картометр ический метод	0.1	-
337	447527.11	2260687.73	Картометр ический метод	0.1	-
338	447516.04	2260679.6	Картометр ический метод	0.1	-
339	447508.44	2260679.82	Картометр ический метод	0.1	-
340	447501.63	2260683.33	Картометр ический метод	0.1	-
341	447492.4	2260683.62	Картометр ический метод	0.1	-
342	447481.15	2260684.77	Картометр	0.1	-

			ический метод		
343	447472.02	2260682.65	Картометр ический метод	0.1	-
344	447452.95	2260675.13	Картометр ический метод	0.1	-
345	447443.67	2260674.32	Картометр ический метод	0.1	-
346	447439.16	2260678.83	Картометр ический метод	0.1	-
347	447436.3	2260683.24	Картометр ический метод	0.1	-
348	447436.82	2260688.2	Картометр ический метод	0.1	-
349	447437.43	2260694.12	Картометр ический метод	0.1	-
350	447437.24	2260702.84	Картометр ический метод	0.1	-
351	447435.25	2260712.77	Картометр ический метод	0.1	-
352	447431.6	2260722.05	Картометр ический метод	0.1	-
353	447424.01	2260730.79	Картометр ический метод	0.1	-
354	447416.5	2260732.66	Картометр ический метод	0.1	-
355	447396.29	2260730.76	Картометр ический метод	0.1	-
356	447386.13	2260728.69	Картометр ический метод	0.1	-
357	447375.85	2260724.04	Картометр ический метод	0.1	-
358	447366.26	2260716.75	Картометр ический метод	0.1	-
359	447363.28	2260710.23	Картометр	0.1	-

			ический метод		
360	447361.16	2260704.78	Картометр ический метод	0.1	-
361	447360.33	2260700.19	Картометр ический метод	0.1	-
362	447362.59	2260683.2	Картометр ический метод	0.1	-
363	447371.1	2260659.78	Картометр ический метод	0.1	-
364	447377.02	2260642.24	Картометр ический метод	0.1	-
365	447386.14	2260631.39	Картометр ический метод	0.1	-
366	447389.74	2260620.83	Картометр ический метод	0.1	-
367	447395.57	2260608	Картометр ический метод	0.1	-
368	447398.04	2260601.87	Картометр ический метод	0.1	-
369	447399.99	2260587.13	Картометр ический метод	0.1	-
370	447406.66	2260576.6	Картометр ический метод	0.1	-
371	447417.32	2260568.26	Картометр ический метод	0.1	-
372	447434.88	2260557.9	Картометр ический метод	0.1	-
373	447451.18	2260547.42	Картометр ический метод	0.1	-
374	447458.7	2260525	Картометр ический метод	0.1	-
375	447458.74	2260505	Картометр ический метод	0.1	-
376	447457.29	2260496.19	Картометр	0.1	-

			ический метод		
377	447452.79	2260492.17	Картометр ический метод	0.1	-
378	447446.91	2260489.52	Картометр ический метод	0.1	-
379	447439.42	2260487.5	Картометр ический метод	0.1	-
380	447429.44	2260486.11	Картометр ический метод	0.1	-
381	447419.26	2260486.34	Картометр ический метод	0.1	-
382	447395.9	2260478.69	Картометр ический метод	0.1	-
383	447391.86	2260471.32	Картометр ический метод	0.1	-
384	447394.44	2260452.86	Картометр ический метод	0.1	-
385	447401.08	2260437.52	Картометр ический метод	0.1	-
386	447408.82	2260419.72	Картометр ический метод	0.1	-
387	447415.37	2260404.56	Картометр ический метод	0.1	-
388	447433.6	2260362.4	Картометр ический метод	0.1	-
389	447440.92	2260309.85	Картометр ический метод	0.1	-
390	447435.32	2260287.98	Картометр ический метод	0.1	-
391	447393.42	2260210.4	Картометр ический метод	0.1	-
392	447381.64	2260175.6	Картометр ический метод	0.1	-
393	447379.52	2260113.21	Картометр	0.1	-

			ический метод		
394	447374.55	2260092.9	Картометр ический метод	0.1	-
395	447369.25	2260071.78	Картометр ический метод	0.1	-
396	447367.26	2260055.94	Картометр ический метод	0.1	-
397	447368.02	2260036.44	Картометр ический метод	0.1	-
398	447372.94	2260018.9	Картометр ический метод	0.1	-
399	447377.54	2260000.78	Картометр ический метод	0.1	-
400	447387.58	2259985.49	Картометр ический метод	0.1	-
401	447401.52	2259973.68	Картометр ический метод	0.1	-
402	447423.98	2259961.02	Картометр ический метод	0.1	-
403	447438.41	2259955.78	Картометр ический метод	0.1	-
404	447452.22	2259951.17	Картометр ический метод	0.1	-
405	447458.34	2259943.5	Картометр ический метод	0.1	-
406	447459.68	2259933.87	Картометр ический метод	0.1	-
407	447458.46	2259923.42	Картометр ический метод	0.1	-
408	447451.88	2259914.03	Картометр ический метод	0.1	-
409	447441.7	2259900.26	Картометр ический метод	0.1	-
410	447430.06	2259890.72	Картометр	0.1	-

			ический метод		
411	447414.28	2259880.41	Картометр ический метод	0.1	-
412	447398.92	2259873.68	Картометр ический метод	0.1	-
413	447386.06	2259866.58	Картометр ический метод	0.1	-
414	447377.34	2259859.95	Картометр ический метод	0.1	-
415	447369.16	2259849.11	Картометр ический метод	0.1	-
416	447358.72	2259837.14	Картометр ический метод	0.1	-
417	447346.9	2259821.32	Картометр ический метод	0.1	-
418	447338.9	2259805.68	Картометр ический метод	0.1	-
419	447328.99	2259777.82	Картометр ический метод	0.1	-
420	447317.86	2259751.19	Картометр ический метод	0.1	-
421	447314.01	2259737.22	Картометр ический метод	0.1	-
422	447310.68	2259706.47	Картометр ический метод	0.1	-
423	447308.34	2259676.89	Картометр ический метод	0.1	-
424	447304.39	2259659.34	Картометр ический метод	0.1	-
425	447298.68	2259646.33	Картометр ический метод	0.1	-
426	447285.78	2259625.15	Картометр ический метод	0.1	-
427	447269.86	2259597.17	Картометр	0.1	-

			ический метод		
428	447253.87	2259566.21	Картометр ический метод	0.1	-
429	447242.56	2259532.71	Картометр ический метод	0.1	-
430	447237.84	2259497.82	Картометр ический метод	0.1	-
431	447235.63	2259485.32	Картометр ический метод	0.1	-
432	447240.99	2259460.31	Картометр ический метод	0.1	-
433	447247.28	2259446.35	Картометр ический метод	0.1	-
434	447259.64	2259422.34	Картометр ический метод	0.1	-
435	447273.56	2259400.56	Картометр ический метод	0.1	-
436	447287.12	2259383.82	Картометр ический метод	0.1	-
437	447295.92	2259369.19	Картометр ический метод	0.1	-
438	447301.67	2259356.56	Картометр ический метод	0.1	-
439	447305.25	2259339	Картометр ический метод	0.1	-
440	447304.24	2259324.37	Картометр ический метод	0.1	-
441	447300.98	2259308.6	Картометр ический метод	0.1	-
442	447294.81	2259290.23	Картометр ический метод	0.1	-
443	447287.61	2259268.9	Картометр ический метод	0.1	-
444	447276.64	2259248.28	Картометр	0.1	-

			ический метод		
445	447266.58	2259226.73	Картометр ический метод	0.1	-
446	447260.14	2259210.16	Картометр ический метод	0.1	-
447	447254.22	2259189.1	Картометр ический метод	0.1	-
448	447250.26	2259170.37	Картометр ический метод	0.1	-
449	447251.44	2259155.08	Картометр ический метод	0.1	-
450	447260.16	2259137.78	Картометр ический метод	0.1	-
451	447269.61	2259126	Картометр ический метод	0.1	-
452	447285.88	2259116.99	Картометр ический метод	0.1	-
453	447307.21	2259110.09	Картометр ический метод	0.1	-
454	447326.16	2259096.98	Картометр ический метод	0.1	-
455	447346.64	2259081.74	Картометр ический метод	0.1	-
456	447370.88	2259052.93	Картометр ический метод	0.1	-
457	447383.56	2259042.1	Картометр ический метод	0.1	-
458	447389.79	2259038.63	Картометр ический метод	0.1	-
459	447395.74	2259036.37	Картометр ический метод	0.1	-
460	447400.51	2259037.42	Картометр ический метод	0.1	-
461	447410.96	2259038.02	Картометр	0.1	-

			ический метод		
462	447419.78	2259036.87	Картометр ический метод	0.1	-
463	447428.55	2259033.62	Картометр ический метод	0.1	-
464	447438.84	2259028.24	Картометр ический метод	0.1	-
465	447452.48	2259017.98	Картометр ический метод	0.1	-
466	447464.76	2258997.82	Картометр ический метод	0.1	-
467	447466.84	2258860.74	Картометр ический метод	0.1	-
468	447470.76	2258603.02	Картометр ический метод	0.1	-
1	447470.77	2258601.92	Картометр ический метод	0.1	-
-					
469	446807.19	2261920.04	Картометр ический метод	0.1	-
470	446810.04	2261927.07	Картометр ический метод	0.1	-
471	446803.01	2261929.92	Картометр ический метод	0.1	-
472	446800.16	2261922.89	Картометр ический метод	0.1	-
469	446807.19	2261920.04	Картометр ический метод	0.1	-
-					
473	447025.93	2262468.98	Картометр ический метод	0.1	-
474	447027.48	2262470.24	Картометр ический метод	0.1	-
475	447022.24	2262476.74	Картометр	0.1	-

			ический метод		
476	447025.25	2262484.52	Картометр ический метод	0.1	-
477	447023.39	2262485.24	Картометр ический метод	0.1	-
478	447020.38	2262477.46	Картометр ический метод	0.1	-
479	447012.13	2262476.17	Картометр ический метод	0.1	-
480	447012.44	2262474.2	Картометр ический метод	0.1	-
481	447020.68	2262475.48	Картометр ический метод	0.1	-
473	447025.93	2262468.98	Картометр ический метод	0.1	-
-					
482	447177.36	2262489.91	Картометр ический метод	0.1	-
483	447177.31	2262497.02	Картометр ический метод	0.1	-
484	447183.42	2262500.64	Картометр ический метод	0.1	-
485	447182.4	2262502.36	Картометр ический метод	0.1	-
486	447176.28	2262498.74	Картометр ический метод	0.1	-
487	447170.09	2262502.24	Картометр ический метод	0.1	-
488	447169.1	2262500.5	Картометр ический метод	0.1	-
489	447175.31	2262497	Картометр ический метод	0.1	-
490	447175.36	2262489.89	Картометр ический метод	0.1	-

482	447177.36	2262489.91	Картометрический метод	0.1	-
-					
491	446763.9	2261880.11	Картометрический метод	0.1	-
492	446764.95	2261889.05	Картометрический метод	0.1	-
493	446762.97	2261889.3	Картометрический метод	0.1	-
494	446761.91	2261880.35	Картометрический метод	0.1	-
491	446763.9	2261880.11	Картометрический метод	0.1	-
-					
495	446778	2261881.92	Картометрический метод	0.1	-
496	446778.23	2261883.92	Картометрический метод	0.1	-
497	446770.79	2261884.82	Картометрический метод	0.1	-
498	446770.55	2261882.84	Картометрический метод	0.1	-
495	446778	2261881.92	Картометрический метод	0.1	-
-					
499	446769.46	2261880.2	Картометрический метод	0.1	-
500	446770.37	2261887.64	Картометрический метод	0.1	-
501	446768.39	2261887.88	Картометрический метод	0.1	-
502	446767.49	2261880.44	Картометрический метод	0.1	-
499	446769.46	2261880.2	Картометрический	0.1	-

			метод		
-					
503	446845.19	2262020.71	Картометрический метод	0.1	-
504	446846.08	2262022.88	Картометрический метод	0.1	-
505	446843.91	2262023.78	Картометрический метод	0.1	-
506	446843.02	2262021.6	Картометрический метод	0.1	-
503	446845.19	2262020.71	Картометрический метод	0.1	-
-					
507	447100.03	2262484.75	Картометрический метод	0.1	-
508	447099.71	2262487.08	Картометрический метод	0.1	-
509	447097.39	2262486.76	Картометрический метод	0.1	-
510	447097.7	2262484.44	Картометрический метод	0.1	-
507	447100.03	2262484.75	Картометрический метод	0.1	-
-					
511	446885.96	2262117.96	Картометрический метод	0.1	-
512	446886.85	2262120.13	Картометрический метод	0.1	-
513	446884.68	2262121.02	Картометрический метод	0.1	-
514	446883.79	2262118.85	Картометрический метод	0.1	-
511	446885.96	2262117.96	Картометрический метод	0.1	-
-					

515	446920.18	2262201.7	Картометрический метод	0.1	-
516	446921.03	2262203.88	Картометрический метод	0.1	-
517	446918.85	2262204.73	Картометрический метод	0.1	-
518	446918	2262202.54	Картометрический метод	0.1	-
515	446920.18	2262201.7	Картометрический метод	0.1	-
-					
519	446313.57	2260532.77	Картометрический метод	0.1	-
520	446313.57	2260534.72	Картометрический метод	0.1	-
521	446311.62	2260534.72	Картометрический метод	0.1	-
522	446311.61	2260532.77	Картометрический метод	0.1	-
519	446313.57	2260532.77	Картометрический метод	0.1	-
-					
523	446308.88	2260534.28	Картометрический метод	0.1	-
524	446308.87	2260536.23	Картометрический метод	0.1	-
525	446306.92	2260536.23	Картометрический метод	0.1	-
526	446306.92	2260534.28	Картометрический метод	0.1	-
523	446308.88	2260534.28	Картометрический метод	0.1	-
-					
527	446752.56	2258830.57	Картометрический	0.1	-

			метод		
528	446747.3	2258825.6	Картометрический метод	0.1	-
529	446729.36	2258819.8	Картометрический метод	0.1	-
530	446712.04	2258818.04	Картометрический метод	0.1	-
531	446692.78	2258823.69	Картометрический метод	0.1	-
532	446682.82	2258826.85	Картометрический метод	0.1	-
533	446674.04	2258827.12	Картометрический метод	0.1	-
534	446661.18	2258822.31	Картометрический метод	0.1	-
535	446647.5	2258815.91	Картометрический метод	0.1	-
536	446640.31	2258815.03	Картометрический метод	0.1	-
537	446629.42	2258819.01	Картометрический метод	0.1	-
538	446596.09	2258822.78	Картометрический метод	0.1	-
539	446573	2258827.76	Картометрический метод	0.1	-
540	446551.02	2258831.3	Картометрический метод	0.1	-
541	446535.21	2258830.8	Картометрический метод	0.1	-
542	446528.16	2258833.64	Картометрический метод	0.1	-
543	446511.31	2258826.77	Картометрический метод	0.1	-
544	446499.78	2258817.36	Картометрический	0.1	-

			метод		
545	446487.88	2258812.62	Картометрический метод	0.1	-
546	446467.79	2258805.33	Картометрический метод	0.1	-
547	446462.46	2258803.51	Картометрический метод	0.1	-
548	446454.44	2258806.15	Картометрический метод	0.1	-
549	446445.64	2258810.88	Картометрический метод	0.1	-
550	446436.85	2258818.75	Картометрический метод	0.1	-
551	446419.9	2258827.3	Картометрический метод	0.1	-
552	446379.42	2258856.43	Картометрический метод	0.1	-
553	446353.41	2258886.78	Картометрический метод	0.1	-
554	446329.51	2258900.69	Картометрический метод	0.1	-
555	446306.64	2258906.76	Картометрический метод	0.1	-
556	446283.68	2258902.63	Картометрический метод	0.1	-
557	446274.61	2258903.26	Картометрический метод	0.1	-
558	446274.54	2258904.28	Картометрический метод	0.1	-
559	446248.75	2259269.14	Картометрический метод	0.1	-
560	446247.62	2259300.32	Картометрический метод	0.1	-
561	446247.24	2259310.69	Картометрический	0.1	-

			метод		
562	446243.2	2259422.22	Картометрический метод	0.1	-
563	446240.82	2259454.38	Картометрический метод	0.1	-
564	446250.31	2259462.25	Картометрический метод	0.1	-
565	446268.48	2259439.45	Картометрический метод	0.1	-
566	446268.48	2259438.85	Картометрический метод	0.1	-
567	446268.96	2259438.85	Картометрический метод	0.1	-
568	446295.11	2259406.04	Картометрический метод	0.1	-
569	446295.11	2259404.53	Картометрический метод	0.1	-
570	446296.32	2259404.53	Картометрический метод	0.1	-
571	446321.01	2259373.47	Картометрический метод	0.1	-
572	446321.01	2259372.01	Картометрический метод	0.1	-
573	446322.18	2259372.01	Картометрический метод	0.1	-
574	446346.92	2259340.89	Картометрический метод	0.1	-
575	446346.92	2259339.51	Картометрический метод	0.1	-
576	446348.02	2259339.5	Картометрический метод	0.1	-
577	446387.42	2259289.93	Картометрический метод	0.1	-
578	446387.42	2259289.54	Картометрический	0.1	-

			метод		
579	446387.73	2259289.54	Картометрический метод	0.1	-
580	446427.65	2259239.32	Картометрический метод	0.1	-
581	446427.65	2259238.21	Картометрический метод	0.1	-
582	446428.54	2259238.2	Картометрический метод	0.1	-
583	446466.83	2259190.03	Картометрический метод	0.1	-
584	446466.83	2259189.03	Картометрический метод	0.1	-
585	446467.62	2259189.03	Картометрический метод	0.1	-
586	446509.56	2259136.29	Картометрический метод	0.1	-
587	446509.56	2259135.4	Картометрический метод	0.1	-
588	446510.27	2259135.4	Картометрический метод	0.1	-
589	446548.66	2259087.08	Картометрический метод	0.1	-
590	446548.66	2259086.7	Картометрический метод	0.1	-
591	446548.96	2259086.7	Картометрический метод	0.1	-
592	446588.34	2259037.17	Картометрический метод	0.1	-
593	446588.34	2259036.56	Картометрический метод	0.1	-
594	446588.83	2259036.56	Картометрический метод	0.1	-
595	446628.13	2258987.11	Картометрический	0.1	-

			метод		
596	446628.13	2258986.11	Картометрический метод	0.1	-
597	446628.92	2258986.11	Картометрический метод	0.1	-
598	446661.98	2258944.52	Картометрический метод	0.1	-
599	446661.98	2258943.16	Картометрический метод	0.1	-
600	446663.06	2258943.16	Картометрический метод	0.1	-
601	446665.28	2258940.4	Картометрический метод	0.1	-
602	446665.28	2258938.45	Картометрический метод	0.1	-
603	446666.81	2258938.45	Картометрический метод	0.1	-
604	446706.71	2258888.25	Картометрический метод	0.1	-
605	446706.72	2258887.55	Картометрический метод	0.1	-
606	446707.28	2258887.54	Картометрический метод	0.1	-
607	446724.49	2258865.89	Картометрический метод	0.1	-
608	446748.14	2258836.13	Картометрический метод	0.1	-
609	446748.17	2258835.24	Картометрический метод	0.1	-
610	446748.87	2258835.19	Картометрический метод	0.1	-
527	446752.56	2258830.57	Картометрический метод	0.1	-
-					

611	446269.16	2259381.59	Картометрический метод	0.1	-
612	446269.17	2259383.36	Картометрический метод	0.1	-
613	446267.4	2259383.37	Картометрический метод	0.1	-
614	446267.39	2259381.6	Картометрический метод	0.1	-
611	446269.16	2259381.59	Картометрический метод	0.1	-
-					
615	446627.11	2258963.51	Картометрический метод	0.1	-
616	446627.11	2258965.28	Картометрический метод	0.1	-
617	446625.34	2258965.28	Картометрический метод	0.1	-
618	446625.34	2258963.51	Картометрический метод	0.1	-
615	446627.11	2258963.51	Картометрический метод	0.1	-
-					
619	446272.31	2259381.38	Картометрический метод	0.1	-
620	446272.3	2259383.15	Картометрический метод	0.1	-
621	446270.53	2259383.14	Картометрический метод	0.1	-
622	446270.54	2259381.37	Картометрический метод	0.1	-
619	446272.31	2259381.38	Картометрический метод	0.1	-
-					
623	446395.64	2261546.6	Картометрический	0.1	-

			метод		
624	446404.44	2261643.12	Картометрический метод	0.1	-
625	446414.7	2261643.6	Картометрический метод	0.1	-
626	446420.79	2261643.9	Картометрический метод	0.1	-
627	446532.84	2261649.23	Картометрический метод	0.1	-
628	446432.64	2261563.31	Картометрический метод	0.1	-
623	446395.64	2261546.6	Картометрический метод	0.1	-
-					
629	446407.01	2261574.02	Картометрический метод	0.1	-
630	446407.01	2261575.97	Картометрический метод	0.1	-
631	446405.06	2261575.98	Картометрический метод	0.1	-
632	446405.06	2261574.02	Картометрический метод	0.1	-
629	446407.01	2261574.02	Картометрический метод	0.1	-
-					
633	446435.96	2261610.14	Картометрический метод	0.1	-
634	446435.96	2261612.09	Картометрический метод	0.1	-
635	446434.01	2261612.09	Картометрический метод	0.1	-
636	446434.02	2261610.14	Картометрический метод	0.1	-
633	446435.96	2261610.14	Картометрический метод	0.1	-

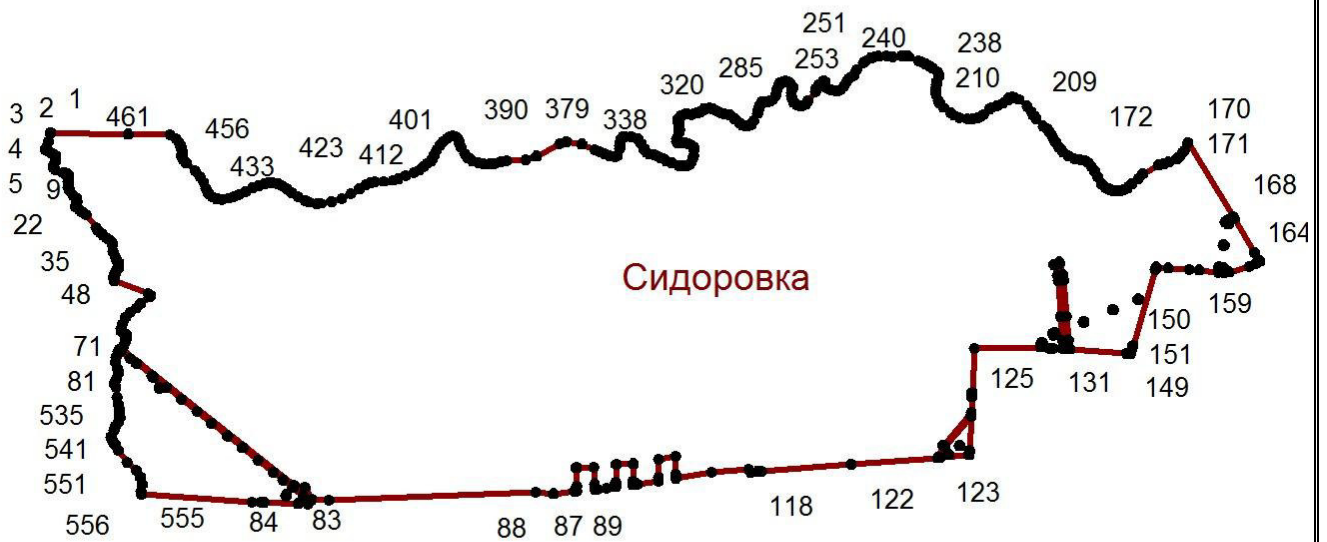

			метод		
3. Сведения о характерных точках части (частей) границы объекта					
Обозначение характерных точек части границы	Координаты, м		Метод определения координат характерной точки	Средняя квадратическая погрешность положения характерной точки (Mt), м	Описание обозначения точки на местности (при наличии)
	X	Y			
1	2	3	4		5
Часть № -					
			-	-	-

Раздел 3

Сведения о местоположении изменённых (уточнённых) границ объекта⁸							
1. Система координат _____ –							
2. Сведения о характерных точках границ объекта							
Обозначение характерных точек границ	Существующие координаты, м		Изменённые (уточнённые) координаты, м		Метод определения координат характерной точки	Средняя квадратическая погрешность положения характерной точки (Mt), м	Описание обозначения точки на местности (при наличии)
	X	Y	X	Y			
1	2	3	4	5	6	7	8
–							
					-	-	-
3. Сведения о характерных точках части (частей) границы объекта							
Обозначение характерных точек границ	Существующие координаты, м		Изменённые (уточнённые) координаты, м		Метод определения координат характерной точки	Средняя квадратическая погрешность положения характерной точки (Mt), м	Описание обозначения точки на местности (при наличии)
	X	Y	X	Y			
1	2	3	4	5	6	7	8
Часть № -							
					-	-	-

Раздел 4

План границ объекта⁹



Масштаб 1:25000

Используемые условные знаки и обозначения:



Граница населенного пункта



Поворотная точка

н1

Подпись точки

Подпись _____ Дата «__» _____ 20__ г.

Место для оттиска печати лица, составившего описание местоположения границ объекта

¹ Графическое описание местоположения границ населенных пунктов, территориальных зон, особо охраняемых природных территорий и зон с особыми условиями использования территории (далее - Описание местоположения границ) составляется по результатам работ по определению координат характерных точек границ населенных пунктов, территориальных зон, особо охраняемых природных территорий и зон с особыми условиями использования территории либо части (частей) таких границ.

Описание местоположения границ составляется с использованием сведений Единого государственного реестра недвижимости, Единой электронной картографической основы, картографического материала, материалов дистанционного зондирования (далее - картографическая основа), а также по данным измерений, полученных на местности.

² В строке «Местоположение объекта» раздела «Сведения об объекте» приводится описание расположения объекта с указанием наименования субъекта Российской Федерации, муниципального образования, населенного пункта.

³ В строке «Площадь объекта +/- величина погрешности определения площади (P +/- Дельта P)» раздела «Сведения об объекте» указываются площадь объекта и предельно допустимая погрешность определения такой площади, если определение площади объекта предусмотрено соответствующим договором подряда, заключаемым между заказчиком и исполнителем работ по определению местоположения объекта.

Площадь объекта указывается в квадратных метрах с округлением до 1 кв. метра.

⁴ В строке «Иные характеристики объекта» раздела «Сведения об объекте» указываются иные характеристики объекта (при необходимости).

⁵ В разделе «Сведения о местоположении границ объекта» указываются:

система координат, используемая для ведения Единого государственного реестра недвижимости, в том числе номера соответствующих зон картографической проекции;

сведения о характерных точках границ объекта;

сведения о характерных точках части (частей) границы объекта.

Для обозначения характерных точек границ объекта используются арабские цифры. Для всех характерных точек границ объекта работ либо частей таких границ применяется сквозная нумерация.

Список характерных точек границ объекта в реквизитах «Сведения о характерных точках границ объекта» и «Сведения о характерных точках части (частей) границы объекта» должен завершаться номером начальной точки в случае, если такие границы представлены в виде замкнутого контура.

Реквизит «Сведения о характерных точках части (частей) границы объекта» заполняется в случае подготовки описания местоположения части (частей) границы объекта и (или) местоположения границ частей объекта, если законодательством Российской Федерации допускается описание местоположения границы в виде отдельных ее участков или описание границ частей объекта, в том числе в отношении территорий (подзон). В этом случае реквизит «Сведения о характерных точках границ объекта» не заполняется.

В реквизите «Сведения о характерных точках части (частей) границы объекта» границы частей объектов представляются в виде замкнутого контура.

Значения координат характерных точек границ объекта приводятся в метрах с округлением до 0,01 метра в указанной системе координат.

⁶ В зависимости от примененных при выполнении работ методов определения координат характерных точек границ объекта в графе «Метод определения координат характерной точки» реквизита «Сведения о характерных точках границ объекта» указываются:

геодезический метод (метод триангуляции, полигонометрии, трилатерации, метод прямых, обратных или комбинированных засечек и иные геодезические методы);

метод спутниковых геодезических измерений (определений);

фотограмметрический метод;

картометрический метод.

⁷ Графа «Описание обозначения точки на местности (при наличии)» реквизита «Сведения о характерных точках границ объекта» заполняется в случае, если характерная точка обозначена на местности специальным информационным знаком. В остальных случаях в графе проставляется прочерк.

⁸ Требования к заполнению раздела «Сведения о местоположении измененных (уточненных) границ объекта» аналогичны требованиям к заполнению раздела «Сведения о местоположении границ объекта».

Раздел «Сведения о местоположении измененных (уточненных) границ объекта» заполняется в случае, если сведения о местоположении изменяемых (уточняемых) границ объекта были внесены в Единый государственный реестр недвижимости.

⁹ План границ объекта оформляется в масштабе, обеспечивающем читаемость местоположения границ объекта, с отображением характерных точек границ объекта, читаемых в таком масштабе.

План границ объекта оформляется в виде, совмещенном с картографической основой.

На плане границ объекта отображаются:

- границы объекта (читаемые в выбранном масштабе характерные точки и части границ);
- установленные границы административно-территориальных образований;
- границы природных объектов и (или) объектов искусственного происхождения (если местоположение отдельных частей границ объекта определено через местоположение указанных объектов);
- необходимые обозначения;
- используемые условные знаки;
- выбранный масштаб.